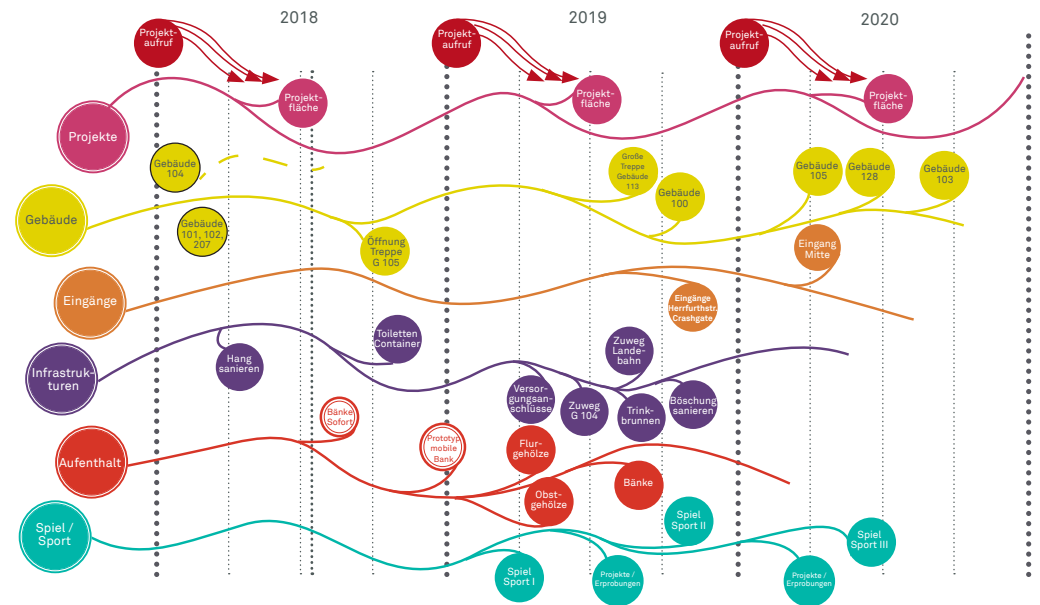


Entwicklung des Tempelhofer Feldes / Teilbereich Oderstraße

Planungsstand zur Umsetzung des EPP

2. Feldforum

21. Juni 2018



Auftraggeber: Grün Berlin Stiftung in Abstimmung mit SenUVK und der Feldkoordination zum Beteiligungsmodell Tempelhofer Feld

- 1 Planungsstand allgemein
- 2 Fortschreibungen nach 1. Feldforum am 12. April 2018
 - Maßnahmenplan
 - Handlungsstränge

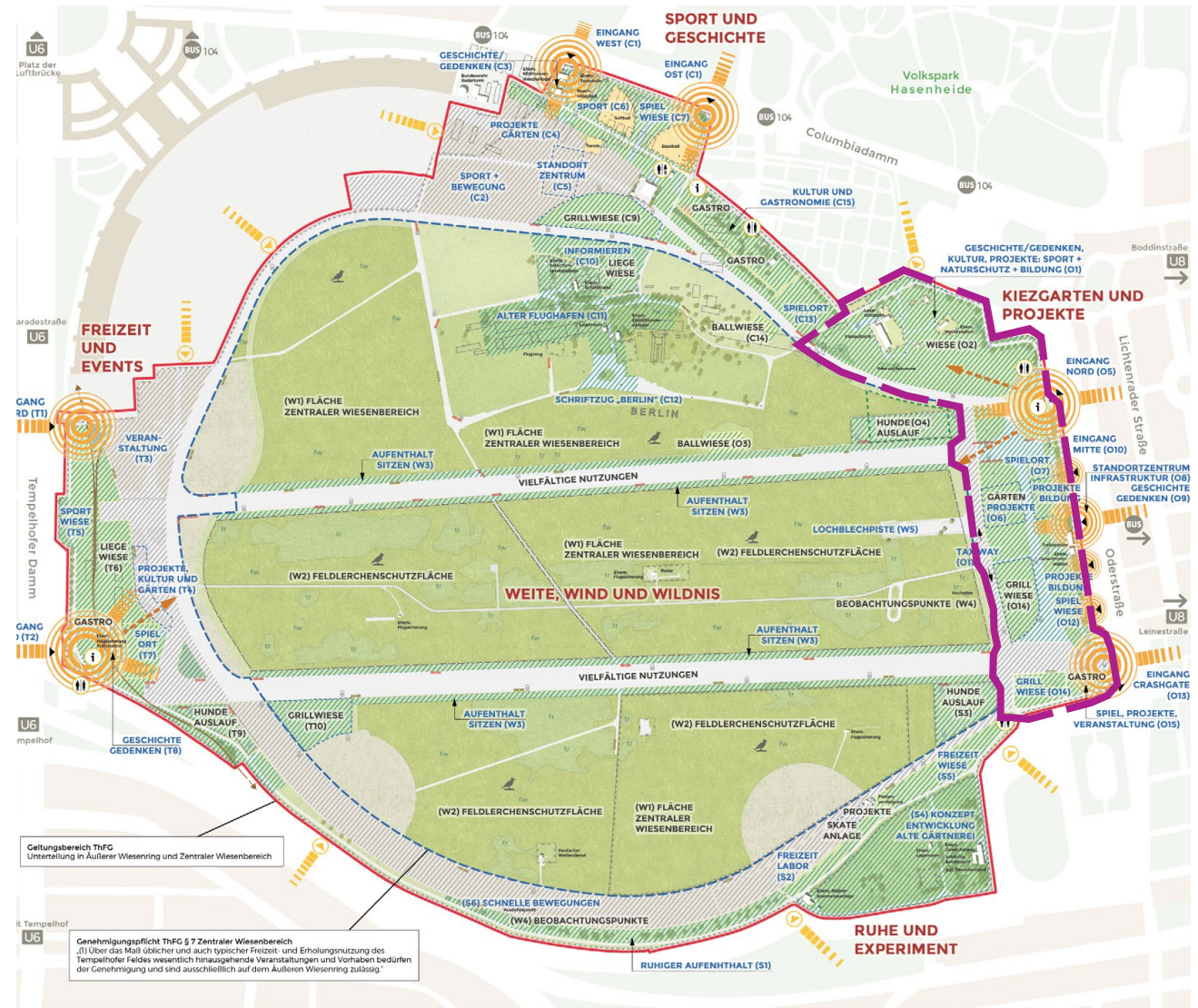
1 Planungsstand allgemein

THF - Oderstraße | Entwicklungs- und Pflegeplan (09/2014 - 05/2016)

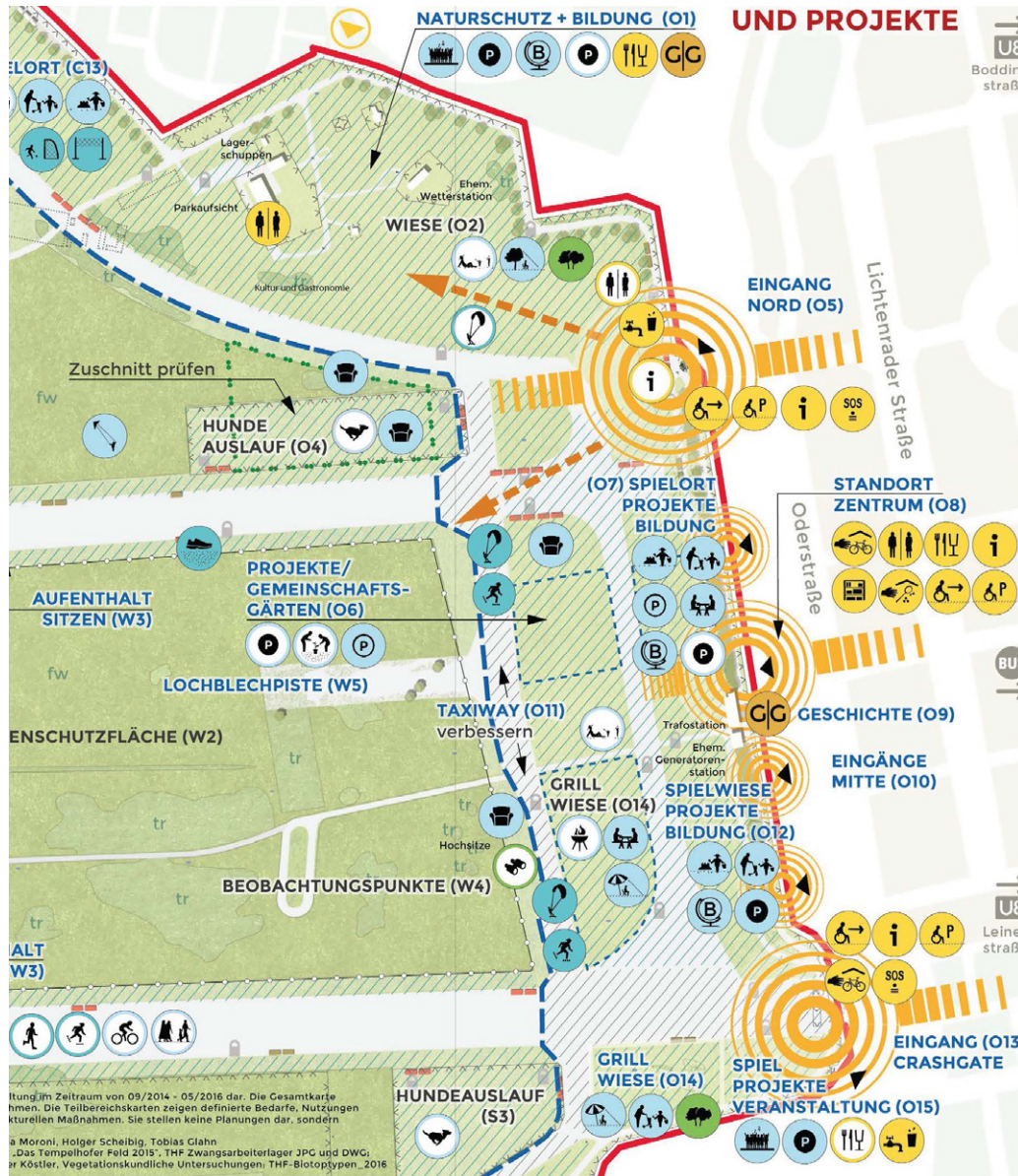
Teilbereich Oderstraße

Kiezzgarten, Begegnungsort und Projekte

Das Areal Oderstraße ist Garten, Begegnungsort und Naherholungsraum für die nah gelegenen Wohngebiete. Insbesondere in den Sommermonaten kommt es zu Nutzungskonflikten. Daher sollten die vielfältigen Nutzungen in einem stimmigen Gesamtkonzept zusammengeführt werden.



Teilbereich Oderstraße | Entwicklungs- und Pflegeplan (09/2014 - 05/2016)



Ergänzende Nutzungsangebote gem. EPP

SPORT + BEWEGUNG



FREIZEIT + ERHOLUNG



NATURSCHUTZ + NATURERLEBNIS



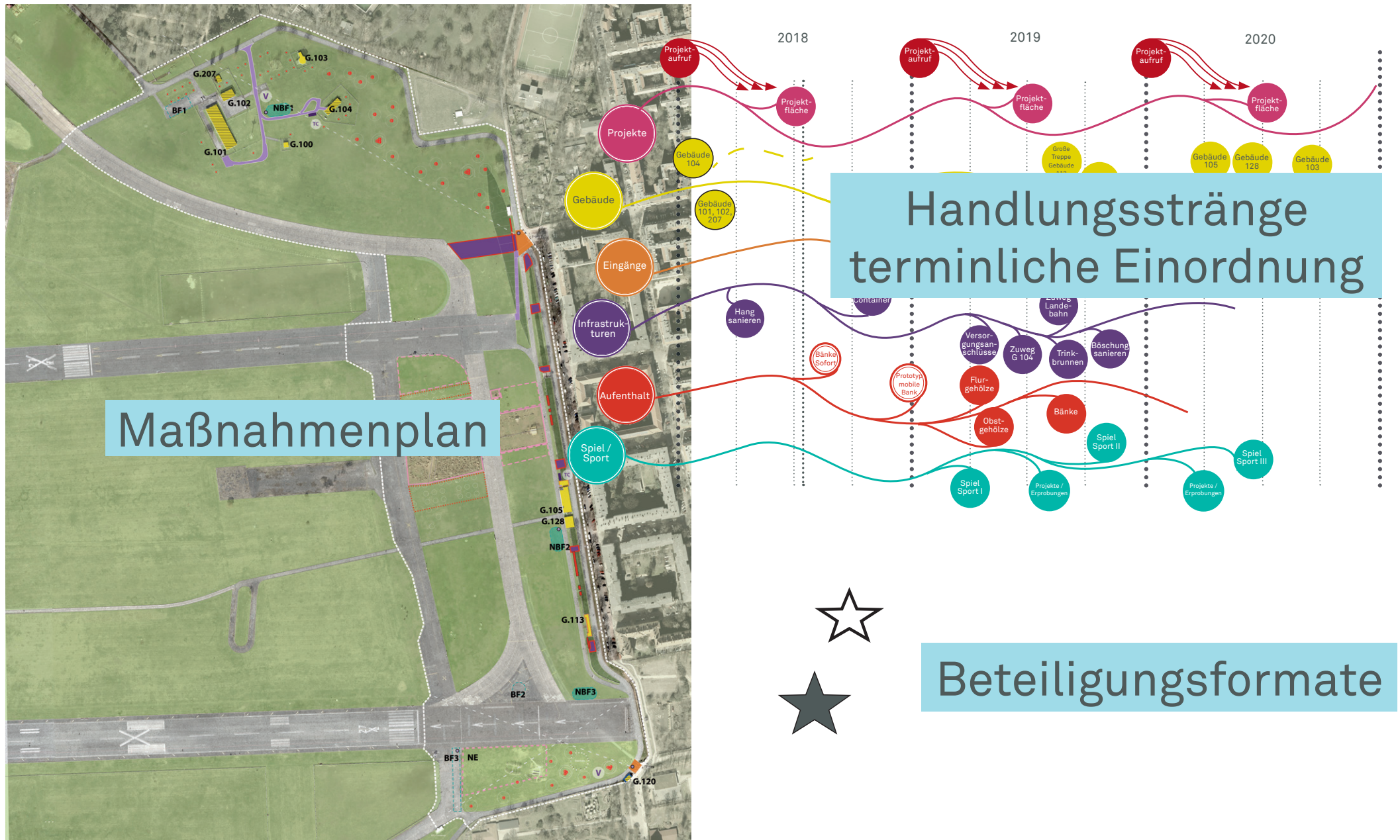
INFRASTRUKTUR



GESCHICHTE



THF - Oderstraße | Übersicht Maßnahmen, Termine und Beteiligungsformate




2 Fortschreibung nach 1. Feldforum am 12. April 2018




- Maßnahmenplan

THF - Oderstraße | Maßnahmenübersicht - Stand 21.06.2018

Projekte

-  Projektfläche Bestand / Neu (Standortvorschlag)
- NE: Vorschlag Naturerfahrungsraum
- ggf. Projektanlagerungen an Gebäuden






Gebäude

-  Gebäude: bestehende Nutzung / zu aktivierende Nutzung
-  Inbetriebnahme Außentreppe an G. 105
-  Anschluss von Trinkwasser/Abwasser und Strom an G. 120






Eingänge

-  Eingangsbereich Umbau




Infrastrukturen

-  Hang- / Böschungssanierung
-  Wegesanierung / Barrierefreier Ausbau
-  TC: Zusätzliche Toiletten Container
-  V: kontrollier- und verschließbare Versorgungsanschlüsse für Veranstaltungen (Strom und Trinkwasser)
-  Trinkbrunnen

Aufenthalt

-  Sitzmöglichkeiten an Hang- / Böschungsmauer
-  mobile Sitzmöglichkeiten (nicht verortet)
-  Bereich Pflanzung Obstgehölze ca. 72 St.
-  Bereich Pflanzung Flurgehölze ca. 36 St.
-  Optionale Flächenpflanzung Obstgehölze

Spiel / Sport

-  Suchräume für Spiel- / Sport
-  BF: auf bestehender befestigter Fläche
-  NBF: auf neuer befestigter Fläche



THF - Oderstraße | Maßnahmenübersicht - Projekte & Gebäude

Projekte



Projektfläche Bestand / Neu

ggf. Projektanlagerungen an Gebäude



Änderung der Darstellungsweise



Gebäude:
bestehende Nutzung / zu aktivierende Nutzung



Inbetriebnahme Außentreppe an G. 105





Anschluss von Trinkwasser/Abwasser/Strom an G. 120



keine Veränderung





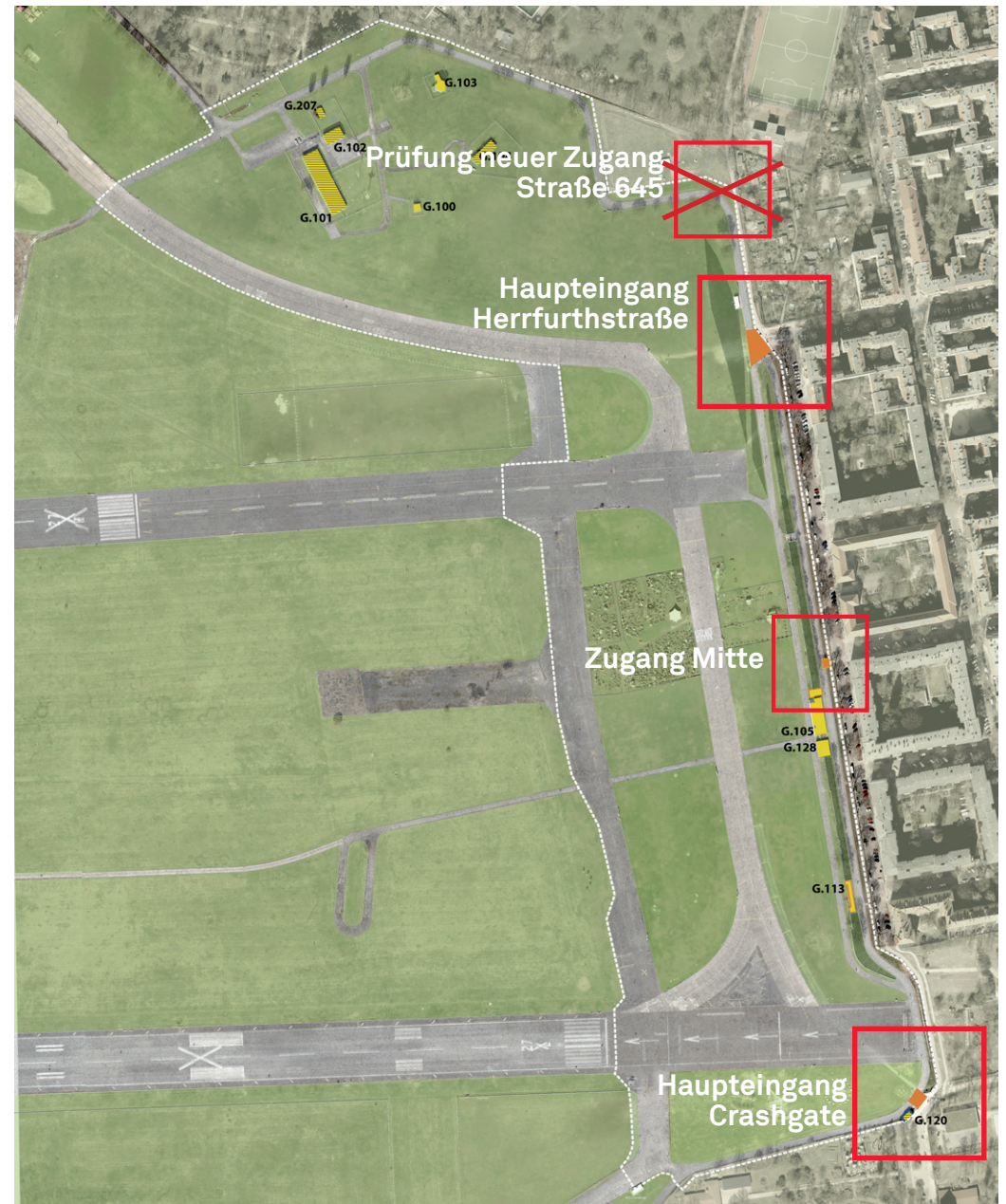
THF - Oderstraße | Maßnahmenübersicht - Eingänge

Eingänge

-  Eingangsbereich Umbau (Phase I) ~~XXXX~~
-  Eingangsbereich Umbau (Phase II - in Abstimmung mit den Bezirksamt) ~~XXXX~~

-  keine Darstellung von Maßnahmen außerhalb der Einzäunung
-  Planungsfortschreibung Eingang Herrfurthstraße mit Sitzbank und Anschluss neuer Abgang (Thementisch)

-  ~~P Prüfung: neuer Zugang Straße 645~~
-  nicht mehr dargestellt



THF - Oderstraße | Maßnahmenübersicht - Infrastrukturen

Infrastrukturen



Hang- / Böschungssanierung



Wegesanierung / Barrierefreier Ausbau



Darstellung neue Vorzugsvariante Abgang vom Eingang Herrfurthstraße (Thementisch)



Zusätzliche Toiletten Container



kontrollier- und verschließbare Versorgungsanschlüsse für Veranstaltungen (Strom und Trinkwasser)



Trinkbrunnen



- neue Darstellung bei*
- *Eingängen Herrfurthstraße/ Crashgate*
 - *Spielfelder Nord/ Mitte*
 - *Naturerfahrungsraum/ Spielfeld Süd*



THF - Oderstraße | Maßnahmenübersicht - Aufenthalt



Sitzmöglichkeiten an Hang- / Böschung



Fortschreibung Sitzbank Eingang Herrfurthstraße (Thementisch)



~~Sitzelemente Grillplatz~~



Ersetzt durch:



mobile Sitzmöglichkeiten (nicht verortet)



~~Grillwiese Erweiterung~~



Keine Darstellung mehr (Thementisch)




THF - Oderstraße | Maßnahmenübersicht - Aufenthalt



Bereich Pflanzung Flurgehölze ca. ~~35~~ Stk.



Erweiterung Sichtfelder,
neue Verteilung ca 36 Stk.



THF - Oderstraße | Maßnahmenübersicht - Aufenthalt



Bereich Pflanzung Obstgehölze ca. ~~38~~ Stk.

➔ geringfügige Standortanpassungen
(ca. 36 Stk.)



Optionale Flächenpflanzung Obstgehölze

➔ zusätzliche Variante (Thementisch)



THF - Oderstraße | Maßnahmenübersicht - Spiel / Sport

Spiel / Sport (Potentiale)



Mögliche Spiel-/ Sportflächen
(auf bestehendem Belag)



Mögliche Spiel-/ Sportflächen (Neuanlage)



~~Naturerfahrungsraum als bevorzugte
Projektmaßnahme auf Fläche F4~~



*Änderung Darstellung:
Einführung von Flächenkennzeichnungen
(Thematisch)*



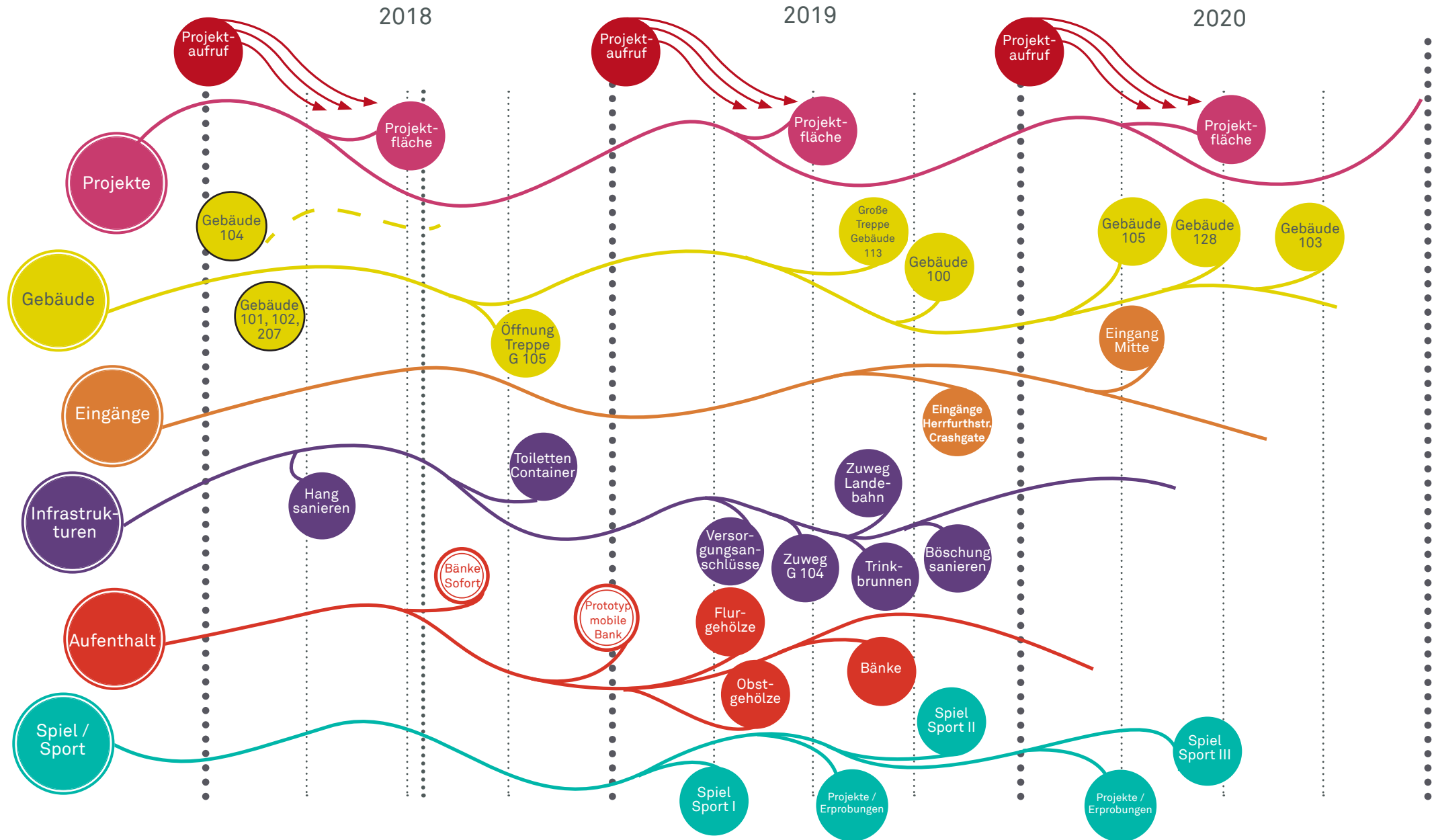
Suchräume für Spiel-/ Sport
BF: auf bestehender befestigter Fläche
NBF: auf neuer befestigter Fläche



2 Fortschreibungen nach 1. Feldforum am 12. April 2018

- Handlungsstränge

THF - Oderstraße | Handlungsstränge und terminliche Einordnung



Vielen Dank für Ihre Aufmerksamkeit

180621_FeFo_Praesentation.indd | Berlin, 21. Juni 2018 | V1.0

Die in der Präsentation vorgestellten Arbeitsergebnisse und Bilder sind möglicherweise geschützt und dürfen nicht ohne Genehmigung von Sinai, LPB und RP verwendet, an Dritte weiter gegeben oder veröffentlicht werden.

Kontakt Team Objektplanung



SINAI GESELLSCHAFT VON LANDSCHAFTSARCHITEKTEN MBH

Lehrter Straße 57

10557 Berlin

Telefon 030 66 77 67 440

Fax 030 66 77 67 450

www.sinai.de

bln-thf@sinai.de

Kontakt Team Partizipation



slapa & die raumplaner gmbh

Kaiser-Friedrich-Straße 90

10585 Berlin

Telefon 030 666 29 71 - 0

Telefax 030 666 29 71 - 1

www.-die-raumplaner.de



Landschaft planen + bauen Berlin GmbH

Am Treptower Park 28-30

12435 Berlin

Telefon: 030 - 610 77 0

Telefax: 030 - 610 77 99

www.lpundb.de

beteiligung-oderstrasse@die-raumplaner.de