

Dokumentation 11. Feldforum

02.12.2021, 18:30 – 20:00 Uhr / Online-Veranstaltung

Ablaufplan

- 01 Rückblick 2021
- 02 Evaluation von Studien
- 03 Projekte bürgerschaftl. Engagements
- 04 Empfehlungen + Abstimmung
- 05 Ausblick 2022

01

Rückblick: 2. Halbjahr 2021

- Schafttag
- Info-Pavillon
- Bürgerschaftshaus 104
- Langer Tag der StadtNatur & World Cleanup Day
- Alte Gärtnerei
- Entsiegelung
- Bereich Oderstraße

Schafttag am 16.10.2021



Bild: Beate Stormi



Bilder: Ole Bader

- Nach Antrag aus der Bürgerschaft, gemeinsame Aktion der Senatsverwaltung für Umwelt, Verkehr und Klimaschutz, Grün Berlin GmbH, Allmende Kontor, 100% ThF, Haus 104 und der Feldkoordination
- Planung Schafttag 2022

Info-Pavillon

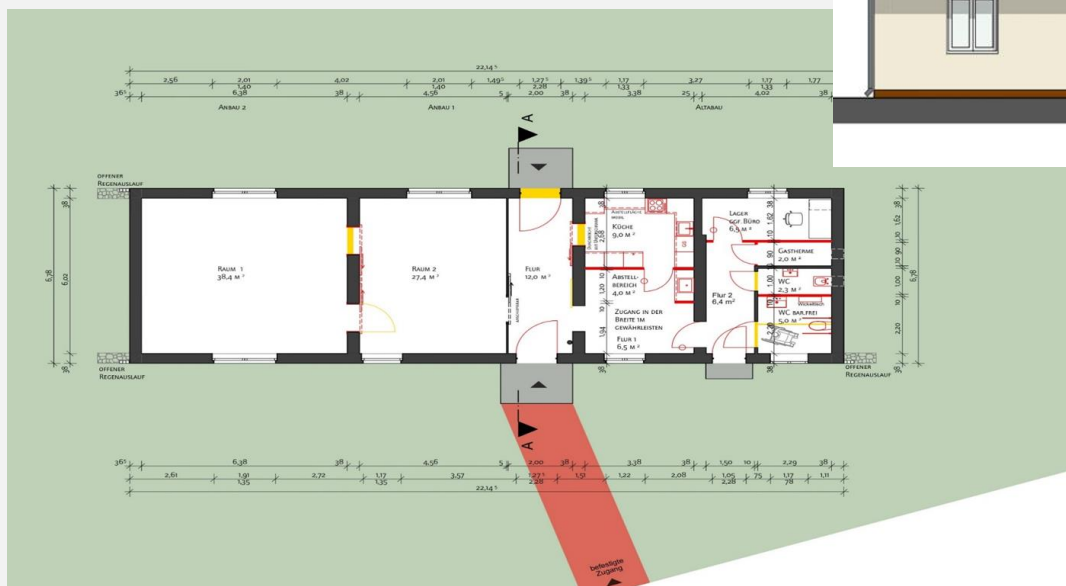
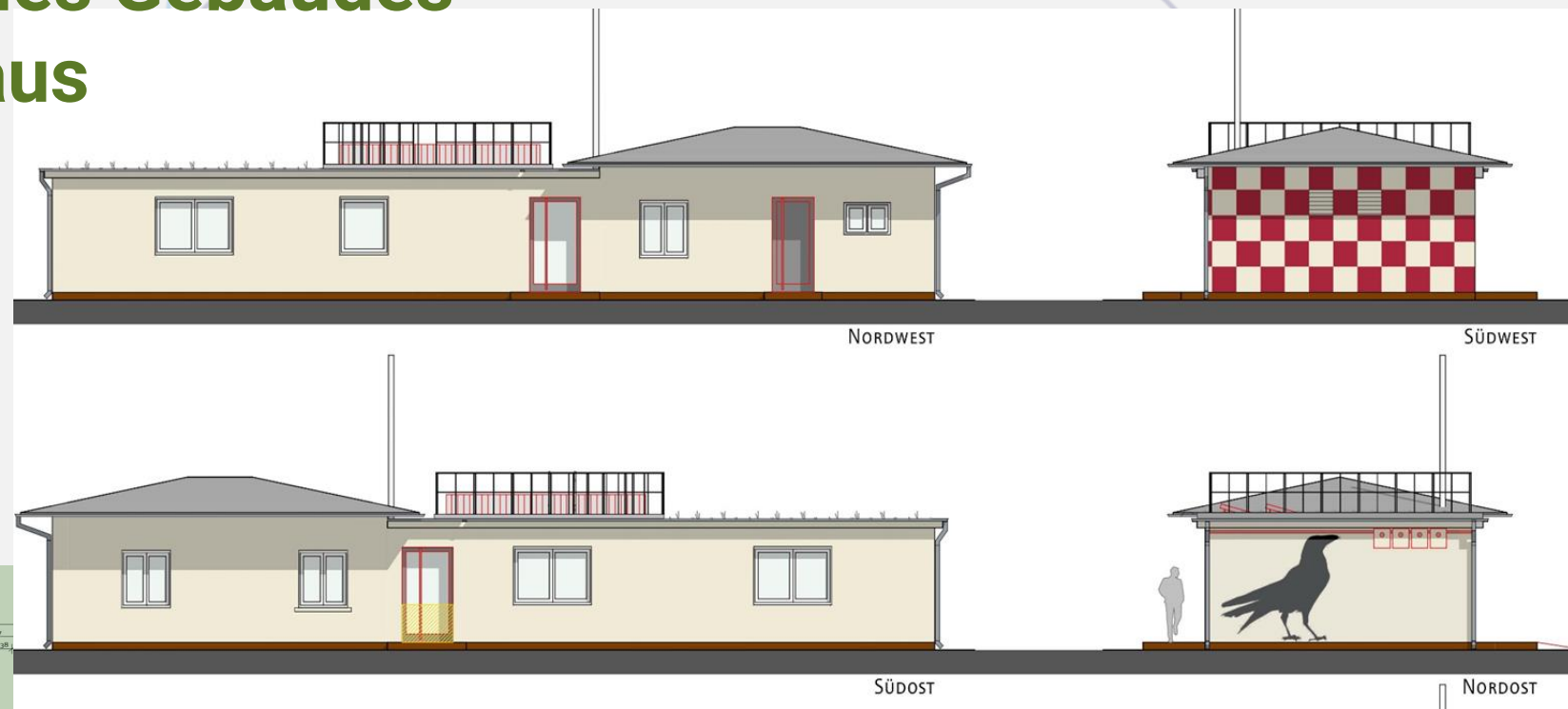
- Vor-Ort Information Feldlotsen
- Raum für Ausstellung
- Thematische Rundgänge
- Veranstaltungskalender
- Rückmeldungen von Besucher*innen



Bild: Geschäftsstelle

Hochbau | Sanierung des Gebäudes 104 - Bürgerschaftshaus

- Baubeginn voraussichtlich Januar 2022
- Fertigstellung voraussichtlich Juni 2022



- Raumaufteilung mit Verein abgestimmt
- Fassadengestaltung in Abstimmung mit Denkmalschutz
- Erarbeitung Ausführungsplanung und Auftragserteilung an Bauunternehmen bis Ende 2021



Langer Tag der StadtNatur / World Cleanup Day, 18.09.2021

Tag der StadtNatur

- Zauneidechsenführung in der Alten Gärtnerei
- Angeleitet von Monika Dierenfeld & Christiane Bongartz (gewählte Feldkoordinatorinnen)
- Info-Rundgänge zu Projekten auf dem Feld

World Cleanup Day

- Müll-Safari
- Start des Projektes „Gute Erholung – Ein nachhaltiges Tempelhofer Feld“



Bild: Monika Dierenfeld



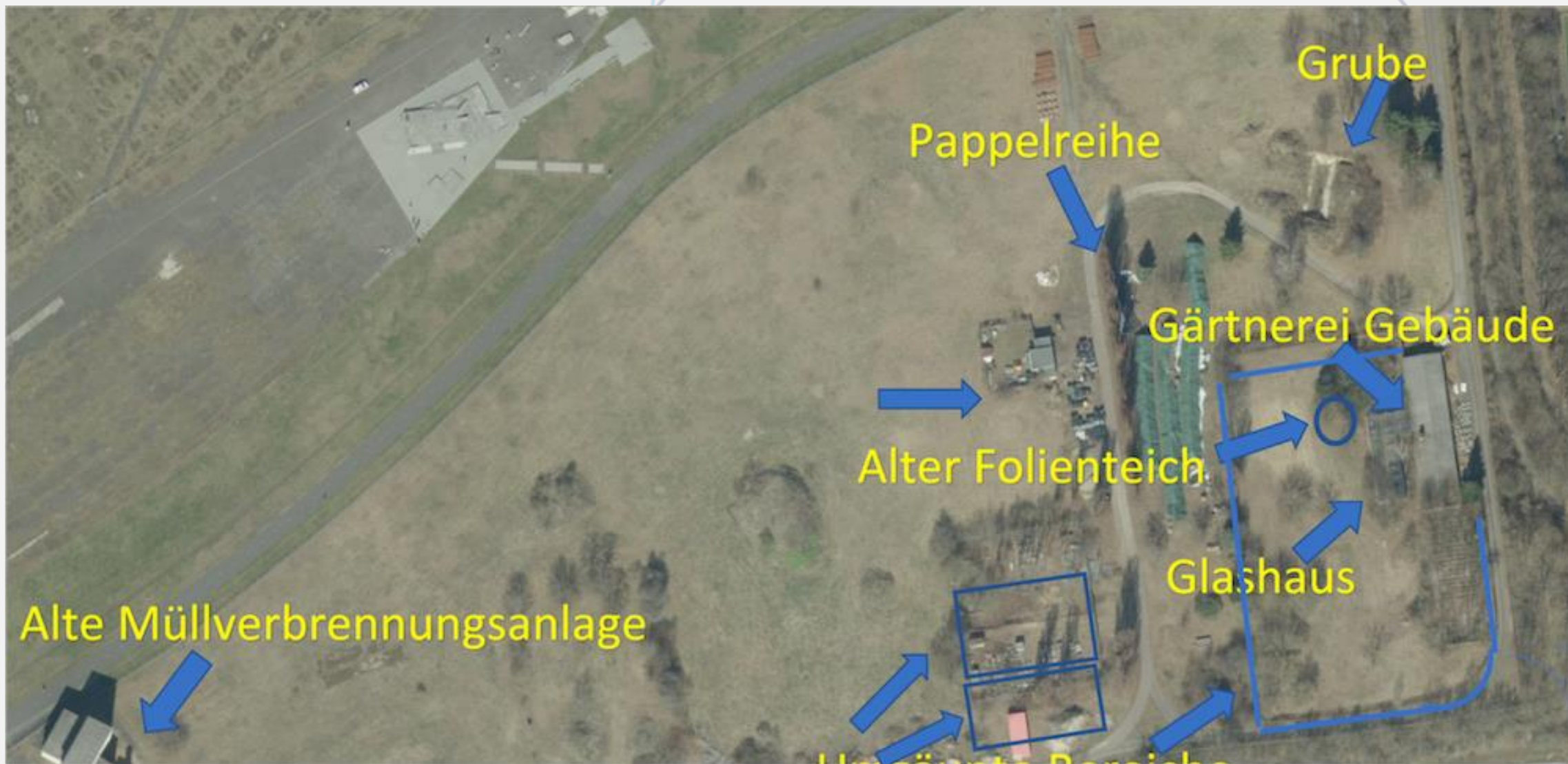
Bilder: C.U.B.A.

Langer Tag der StadtNatur / World Cleanup Day

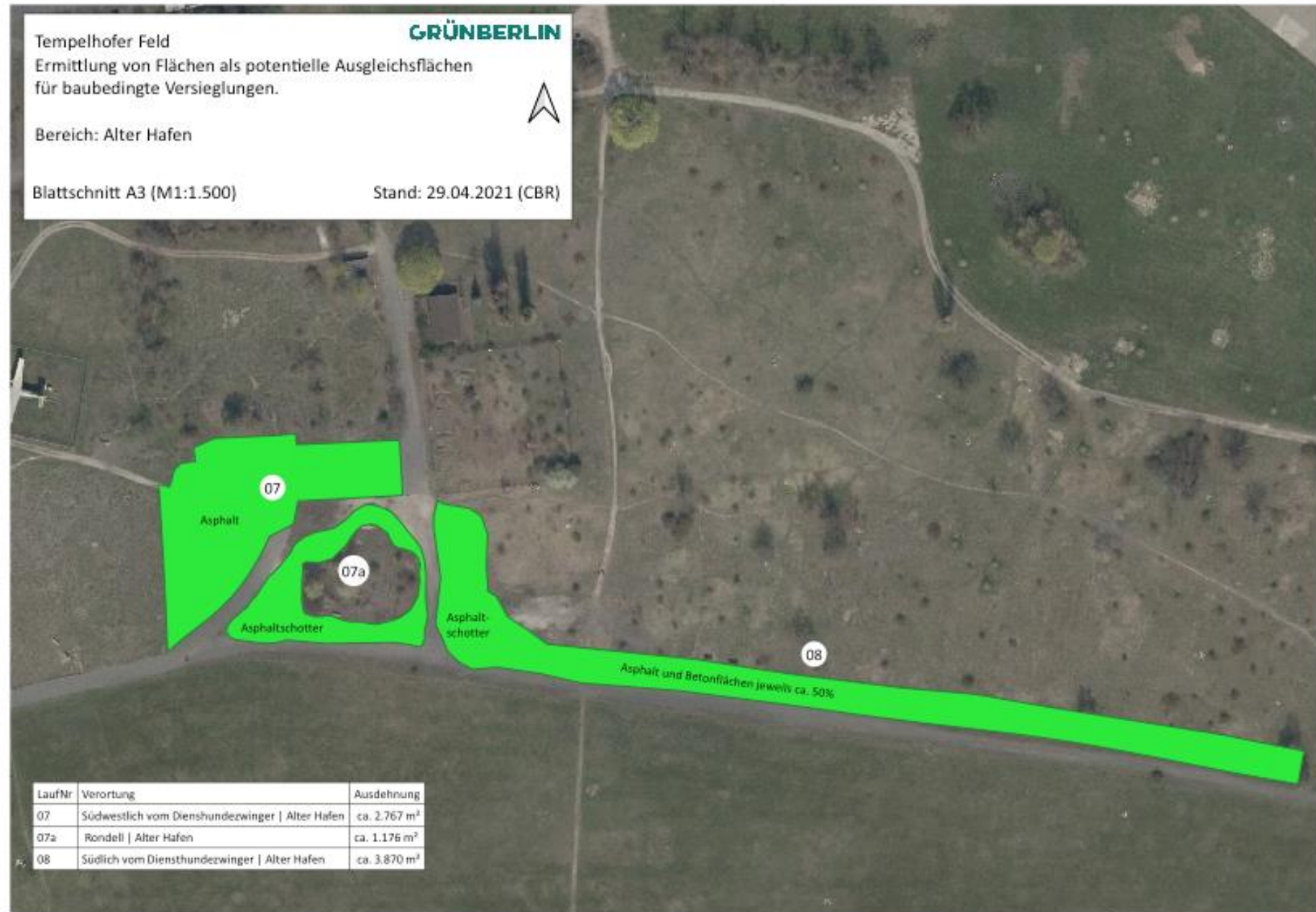
**Gemeinsam
gegen den Müll
auf dem Feld!**



Alte Gärtnerei / Interessenbekundungsverfahren



Entsiegelungs- maßnahmen



Teilbereich Oderstraße

Freiraum und Medienerschließung

- Eingangsbereiche und Asphaltsanierung
- Fitness - Bewegung - Bänke
- Naturerfahrungsraum



Bild: Grün Berlin GmbH

Teilbereich Oderstraße Maßnahmen zur Weiterentwicklung

Maßnahme Paket 1 [vorgestellt im Feldforum 06-2021]

- **Baumpflanzungen / Hundeauslauf** ► **bereits gebaut**

Maßnahme Paket 2 [vorgestellt im Feldforum 06-2021]

- **Wegesanierung / Eingangsgestaltung / Toiletten**
- **Bau geplant ab Sommer 2022 in Bauabschnitten über 2023 bis 2024**

Maßnahme Paket 3 [NEU 12-2021]

- **Bewegungsflächen / Spielflächen / Aufenthalt**
- **Bau geplant ab Herbst 2022 in Bauabschnitten über 2023 bis 2024**

Maßnahme Paket 4 [vorgestellt im Feldforum 06-2021]

- **Medienschließung im gesamten Planungsbereich**
- **Bau geplant ab Winter/Frühjahr 2022 in Bauabschnitten bis 2023**

Qualifizierung Naturerfahrungsraum [NEU 12-2021]

- **Baustart Anfang 2022 - Fertigstellung Frühjahr 2022**



Teilbereich Oderstraße

Maßnahmen zur Weiterentwicklung



1_Fitness- und Bewegung

- **Hüpfplattformen, Hangelbrücke**
Springen, Hangeln, Pull-ups
- **Calisthenics-Gerät**
diverse Fitnessbewegungen, Hangeln, Strecken
- **Hindernisparkour**
Springen, Geschicklichkeit, Turnen
- **Kletterbogen und Rundlauf-Strecke**
mit Meter-Angaben, Klettern und Laufen
- **Trinkbrunnen**
- **Versorgungsanschluss für Veranstaltungen**

Teilbereich Oderstraße / Bereich Nord



Teilbereich Oderstraße / Bereich Nord



Teilbereich Oderstraße, Nord

Zusammenfassung

1_Fitness- und Bewegung

- Hüpfplattformen, Hangelbrücke (Springen, Hangeln, Pull-ups)
- Calisthenics-Gerät (diverse Fitnessbewegungen, Hangeln, Strecken)
- Hindernisparkour (Springen, Geschicklichkeit, Turnen)
- Kletterbogen und Rundlauf-Strecke (mit Meter-Angaben, Klettern und Laufen)
- Trinkbrunnen
- Versorgungsanschluss für Veranstaltungen

2_Asphaltsanierung

- Barrierefreier Ausbau der Zugänge zu den Gebäuden,
- Versorgungsanschluss für Veranstaltungen

3_Neue Toilettenanlage [Barrierefrei]

4_Pflanzung von Obst- und Flurgehölzen

5_Baumlehrpfad

6_Umbau Eingang Herrfurthstraße

- Barrierefreie Neugestaltung des Zugangsbereichs
- Bodenschwellen zur Stärkung der Achtsamkeit aller Besucher und Entschleunigung des Radverkehrs
- Blindenleitsystem
- Verbreiterung der Toranlage (5 Tore und Drehkreuz)
- Sitzbänke
- Trinkbrunnen

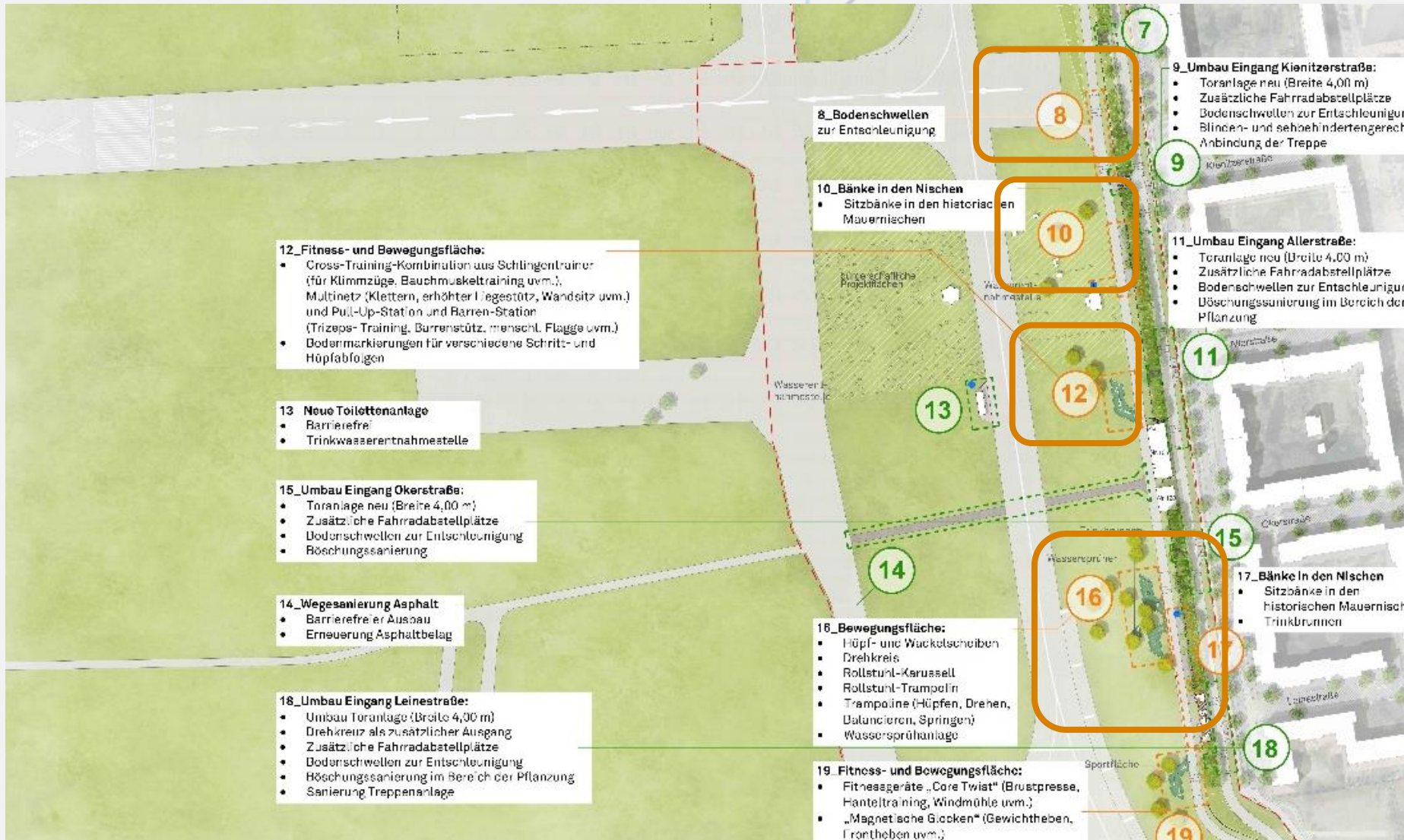
7_Böschungssanierung im Bereich der Pflanzung

- Strauchpflanzungen mit Anwuchshilfe und Schutz unter Berücksichtigung der historischen Strukturen

24_Qualifizierung Hunderauslauf mit Mobiliar

- gebaut 2020 – im Rahmen der Verstetigung von Projektnutzungen entstanden

Teilbereich Oderstraße / Bereich Mitte



8_Bodenschwellen zur Entschleunigung

10_Bänke in den Nischen

- **Sitzbänke** in den historischen Mauernischen

12_Fitness und Bewegung

- **Cross-Training-Kombination aus Schlingentrainer** für Klimmzüge, Bauchmuskeltraining uvm., **Multinetz** Klettern, erhöhter Liegestütz, Wandsitz uvm.
- **Pull-Up-Station** und **Barren-Station** Trizeps- Training, Barrenstütz, menschl. Flagge uvm.
- **Bodenmarkierungen** für verschiedene Schritt- und Hüpfabfolgen

16_Fitness und Bewegung

- **Hüpf- und Wackelscheiben**
- **Drehkreis**
- **Rollstuhl-Karussell**
- **Rollstuhl-Trampolin**
- **Trampoline** Hüpfen, Drehen, Balancieren, Springen
- **Wassersprühanlage**

17_Bänke in den Nischen

- **Sitzbänke** in den historischen Mauernischen
- **Trinkbrunnen**

Teilbereich Oderstraße / Bereich Mitte



Teilbereich Oderstraße, Mitte

Zusammenfassung

8_Bodenschwellen zur Entschleunigung

9_Umbau Eingang Kienitzerstraße

- Toranlage neu (Breite 4,00 m) und zusätzliche Fahrradabstellplätze
- Bodenschwellen zur Entschleunigung
- Blinden- und sehbehindertengerechte Anbindung der Treppe

10_Bänke in den Nischen

- Sitzbänke in den historischen Mauernischen unterhalb der Böschung

11_Umbau Eingang Allerstraße

- Toranlage neu (Breite 4,00 m) und zusätzliche Fahrradabstellplätze
- Bodenschwellen zur Entschleunigung
- Böschungssanierung im Bereich der Pflanzung

12_Fitness und Bewegung

- Cross-Training-Kombination aus Schlingentrainer (für Klimmzüge, Bauchmuskeltraining uvm.), Multinetz (Klettern, erhöhter Liegestütz, Wandsitz uvm.) und Pull-Up-Station und Barren-Station (Trizeps- Training, Barrenstütz, menschl. Flagge uvm.)
- Bodenmarkierungen für verschiedene Schritt- und Hüpfabfolgen

13_ Neue Toilettenanlage

 barrierefrei, mit Trinkwasserentnahmestelle außen

14_Wegesanierung Asphalt

- Erneuerung Asphaltbelag und barrierefreier Ausbau

14_Wegesanierung Asphalt

- Erneuerung Asphaltbelag und barrierefreier Ausbau

15_Umbau Eingang Okerstraße

- Toranlage neu (Breite 4,00 m) und zusätzliche Fahrradabstellplätze
- Bodenschwellen zur Entschleunigung
- Böschungssanierung

16_Fitness und Bewegung

- Hüpf- und Wackelscheiben
- Drehkreis
- Rollstuhl-Karussell
- Rollstuhl-Trampolin
- Trampoline (Hüpfen, Drehen, Balancieren, Springen)
- Wassersprühanlage

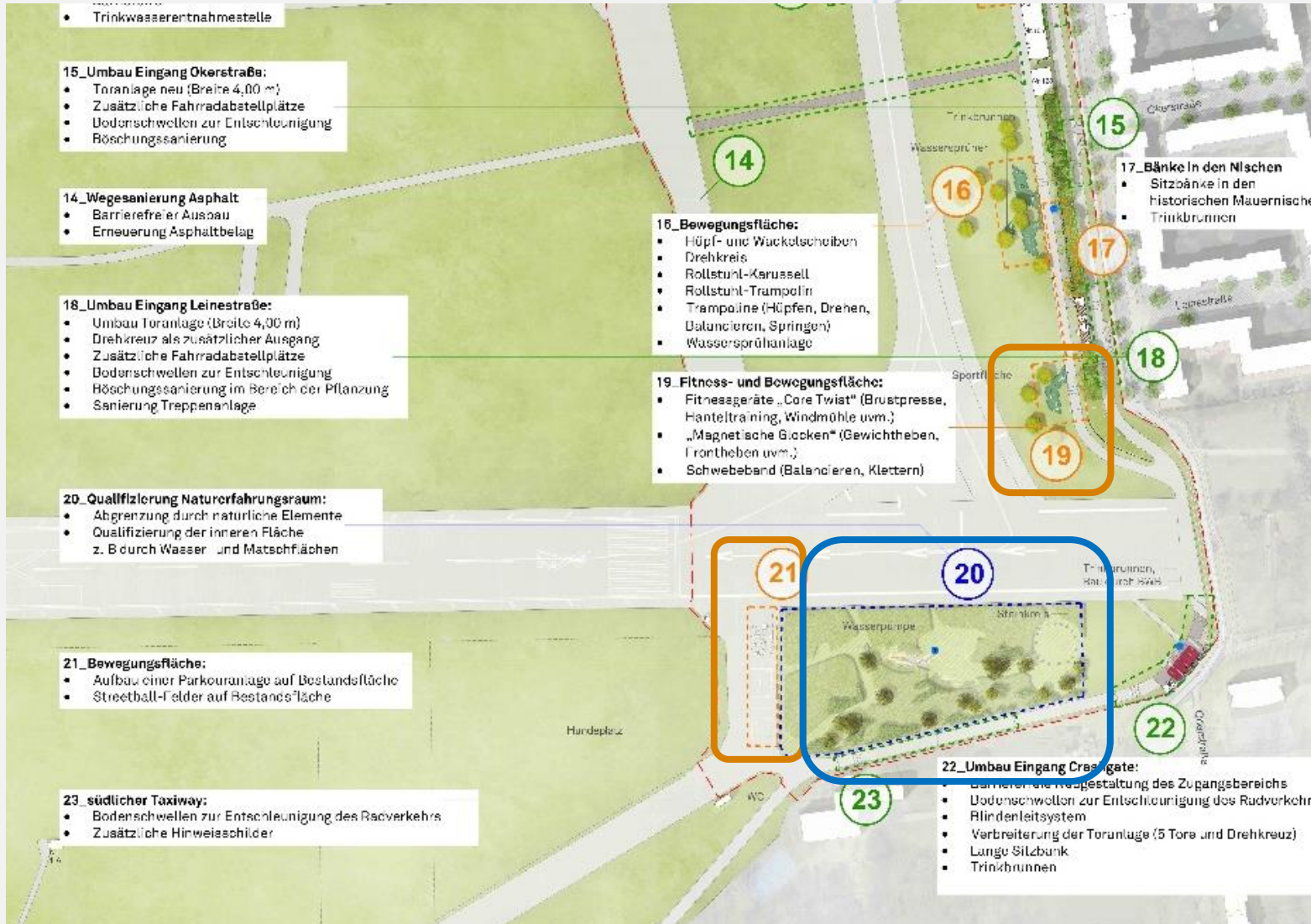
17_Bänke in den Nischen

- Sitzbänke in den historischen Mauernischen unterhalb der Böschung
- Trinkbrunnen

18_Umbau Eingang Leinestraße

- Umbau Toranlage (Breite 4,00 m) und zusätzliche Fahrradabstellplätze
- Drehkreuz als zusätzlicher Ausgang
- Bodenschwellen zur Entschleunigung
- Böschungssanierung im Bereich der Pflanzung
- Sanierung Treppenanlage

Teilbereich Oderstraße / Bereich Süd



19_Fitness und Bewegung

- **Fitnessgeräte „Core Twist“**
Brustpresse, Hanteltraining, Windmühle uvm.
- **„Magnetische Glocken“**
Gewichtheben, Frontheben uvm.
- **Schwebelband**
Balancieren, Klettern

20_Qualifizierung Naturerfahrungsraum

- **Gestaltung** der Fläche
- **Natürliche Elemente** zur Abgrenzung
- Herstellung von **Wasser- und Matschflächen**
- **Einbindung von Kindern in die Umsetzung**

21_Parkour und Bewegung

- **Parkouranlage** auf einer Bestandsfläche
- **Streetball-Felder** auf Bestandsfläche

Teilbereich Oderstraße / Naturerfahrungsraum

Qualifizierung Tempelschlucht (Freilandlabor Britz / Grün macht Schule)

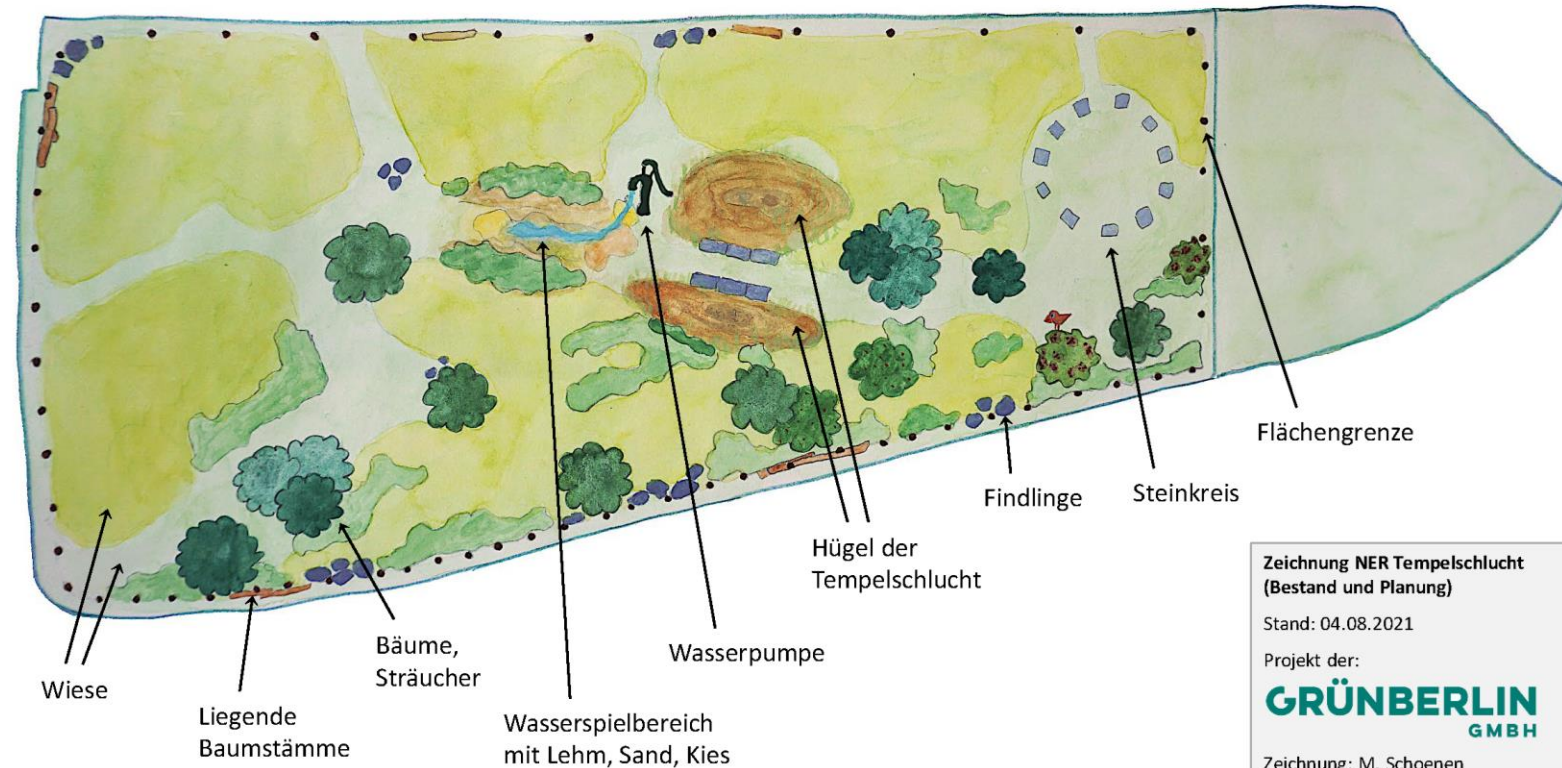
Definition Naturerfahrungsraum:

Naturnahe, vielfältige Freifläche, auf der Kinder selbstbestimmt spielen und sich ausprobieren können.

Eckdaten:

- **Standort:** südöstlicher Eingang zum THF
- **Maßnahmen:** Pflanzung und Einbau von Natur-Elementen für das naturnahe Spiel: z.B. Sträucher und Bäume sowie Verwendung verschiedene Substrate wie Sand und Lehm, Wasserpumpe, Findlinge usw.
- **Beteiligung** durch Spiel-, Mal- und Bauaktionen für Gruppen/Klassen (Kita, Schule, Hort, etc.)
- **Partner*innen:** NER-Beratungsstelle der Stiftung Naturschutz Berlin, THF-Projekte
- **Bauliche Umsetzung:** voraussichtlich ab Februar 2022

Naturerfahrungsraum Tempelschlucht



Zeichnung NER Tempelschlucht
(Bestand und Planung)

Stand: 04.08.2021

Projekt der:

GRÜNBERLIN
GMBH

Zeichnung: M. Schoenen

stiftung
naturschutz
berlin

Planung: sinai Gesellschaft von
Landschaftsarchitekten mbH

Teilbereich Oderstraße / Bereich Süd



Teilbereich Oderstraße / Bereich Süd



Teilbereich Oderstraße, Süd

Zusammenfassung

19_Fitness und Bewegung

- Fitnessgeräte „Core Twist“ (Brustpresse, Hanteltraining, Windmühle uvm.)
- „Magnetische Glocken“ (Gewichtheben, Frontheben uvm.)
- Schwebelband (Balancieren, Klettern)

20_Qualifizierung Naturerfahrungsraum

- Abgrenzung durch natürliche Elemente
- Qualifizierung der inneren Fläche z. B durch Wasser- und Matschflächen

21_Parkour und Bewegung

- Aufbau einer Parkouranlage auf Bestandsfläche
- Streetball-Felder auf Bestandsfläche

22_Umbau Eingang Crashgate

- Barrierefreie Neugestaltung des Zugangsbereichs
- Bodenschwellen zur Entschleunigung des Radverkehrs
- Blindenleitsystem
- Verbreiterung der Toranlage (5 Tore und Drehkreuz)
- Lange Sitzbank
- Trinkbrunnen


23_südlicher Taxiway

- Bodenschwellen zur Entschleunigung des Radverkehrs
- Zusätzliche Hinweisschilder

Planungsinfos zur Oderstraße
sind auch im Info-Pavillon zu
finden.


02

Evaluierung vorliegender Studien



Vorliegende Studien

Alle Studien/ Berichte wurden auf dem 10. Feldforum vorgestellt.



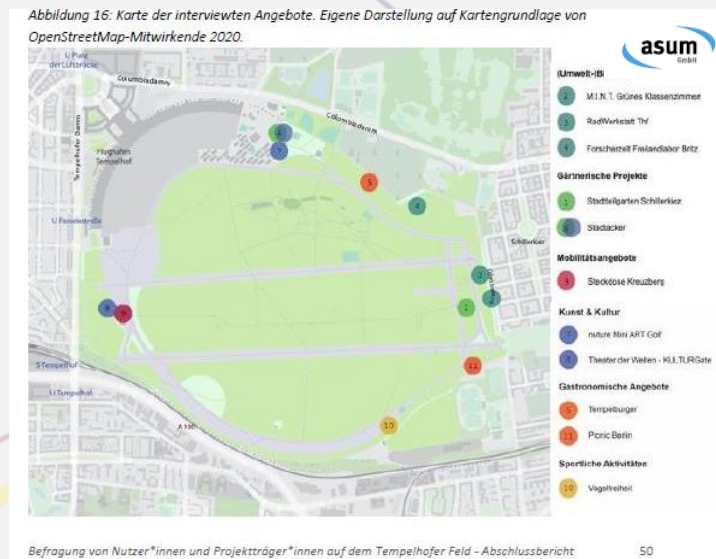
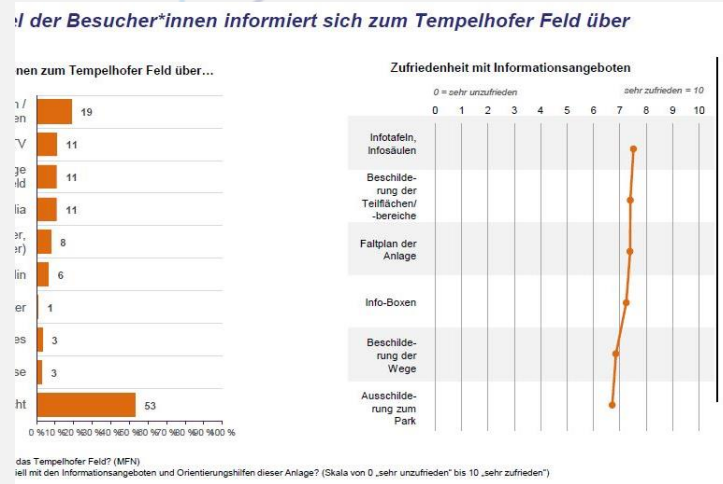
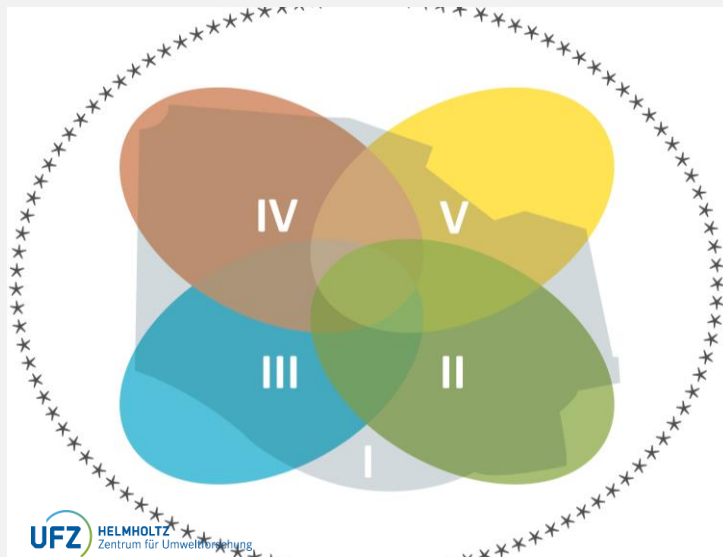
UFZ-Studie zur gesellschaftlichen Wertigkeit des Tempelhofer Feldes, 2021



Abschlussbericht der asum zur Befragung von Nutzer*innen und Projektträger*innen, 2020



Besucher*innen-Befragung zum Tempelhofer Feld der INFO GmbH, 2020



Bilder: UFZ

Empfehlungen und Arbeitsaufträge

Sichtbarkeit und Öffentlichkeitsarbeit

- Vor-Ort-Infos: QR-Codes auf Tafeln zu Projekten, Vorhaben, ...
=> Themenwerkstatt Informationsdefizite/ÖA, I. Quartal 2022
- Veranstaltungen: nächstes Feldforum zum Saisonstart
=> Werde Teil der Vorbereitungsgruppe!

Gastronomie: Bedarfe?

- Gastronomiekonzept in Entwicklung
- Experimentieren?

Projektmandatierung


Bild oben: Informationstafeln an einer der Rollbahnen. Foto: A. Wessner.

Bild unten: Gartenprojekt Stadtacker auf dem Tempelhofer Feld. Foto A. Wessner.



03

Projekte bürgerschaftlichen Engagements



Projekte bürgerschaftlichen Engagements

Aktueller Sachstand

Vertragssituation

Insgesamt sind 22 Projekte vertraglich gebundenen, davon laufen 20 Projektverträge zum 31.12.2022 aus.

- hiervon 18 Projekte des Verfahrens „Pioniere und Zwischennutzer“ (aus 2010/2011)
- hiervon 2 Projekte des Verfahrens „Projekte bürgerschaftlichen Engagements“ (aus 2019)
- 2 Projekte sind bis Ende 2024 gebunden (Verfahren „Projekte bürgerschaftlichen Engagements“ aus 2019/2020) von Besucher*innen

Diskurs zum Umgang mit Bestandsprojekten notwendig, die zeitlich befristete Verträge haben!

⇒ siehe heutige Beschlussfassung zur Verlängerung der Bestandsprojekte

Projekte bürgerschaftlichen Engagements

Aktueller Sachstand

Seit dem letzten Feldforum im Juni wurden 10 weitere Projektanträge durch die Feldkoordination diskutiert, davon wurden 6 Projekte zur Umsetzung empfohlen.

In Vorbereitung

- Luftschloss: Theater / Spielstätte (Darstellende Kunst)
- WestFeldGarten: Gartenbauprojekt zivilgesellschaftlicher Akteure
- Saatgutautomat: Mit Saatgutkapseln gefüllter Kaugummi-Automat
- Tischtennis & Fitness: Tischtennis-Platten und mehreren Fitness-Stationen
- Discgolf: Frisbee Sportspiel (Golf i.w.S.)

In Umsetzung

- Gute Erholung – ein nachhaltiges Tempelhofer Feld: Müllsammelaktionen & Informationsvermittlung

Projekte bürgerschaftlichen Engagements

Aktueller Sachstand

Ohne Umsetzungsempfehlung

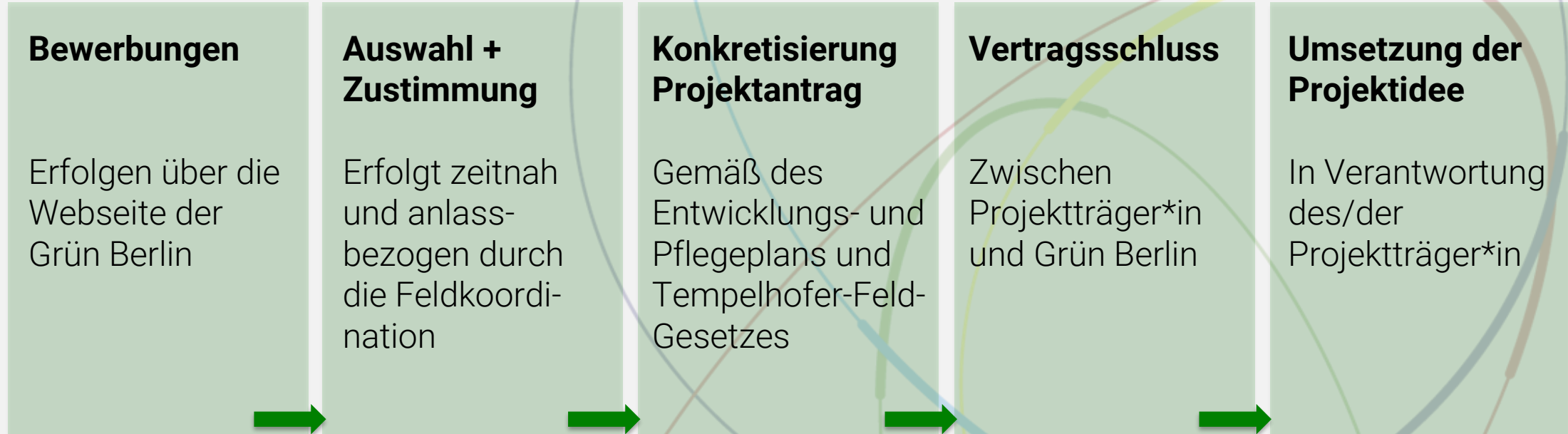
- Jump & Pump: kostenpflichtige, modulare MTB-/BMX-Strecke; ausschreibungspflichtiges Serviceangebot
- SocialTopia: kostenpflichtiges Angebot zur Förderung von Influencern
- Freeletics Area: Infrastrukturidee (Outdoor-Fitness) und kein Projekt; ggf. in zukünftigen Planungsprozessen aufzugreifen
- Beachvolleyball-Felder: Infrastrukturidee und kein Projekt; ggf. in zukünftigen Planungsprozessen aufzugreifen

Projekt mit einer Umsetzungsempfehlung wurde in 2021 umgesetzt

- The Path (Kunst / Kultur): begehbare Skulptur als Treppenkonstruktion; sozialer Treffpunkt für Foren, Konzerte usw.

Projekte bürgerschaftlichen Engagements

Verfahren zur Auswahl von Projekten



Projekte bürgerschaftlichen Engagements

Aktueller Sachstand

Die Feldkoordination hat für die Auswahl + Zustimmung von Projektanträgen im Jahr 2019 das Mandat durch das Feldforum erhalten.

⇒ siehe heutige Beschlussfassung zur Mandatierung der Feldkoordination

04

Empfehlungen der Feldkoordination + Abstimmung

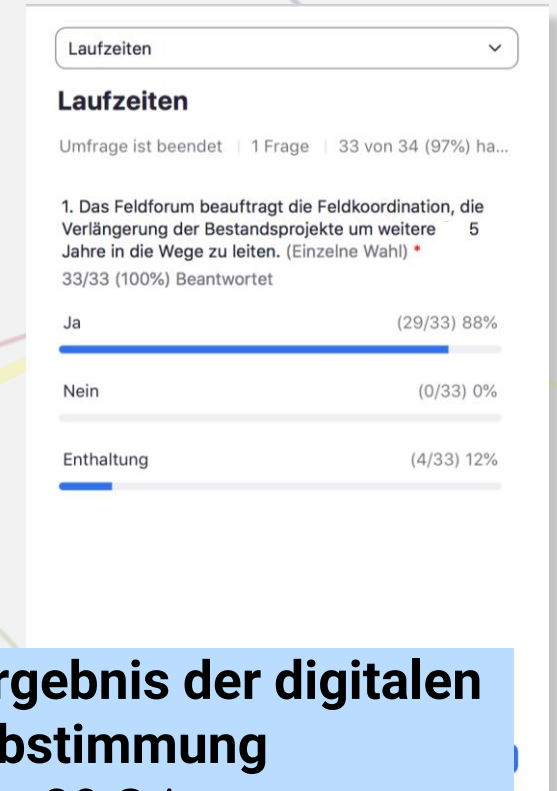
- Verlängerung der Bestandsprojekte
- Mandatierung der Feldkoordination

Beschlussfassung

Verlängerung der Bestandsprojekte

Das Feldforum beauftragt die Feldkoordination, die Verlängerung der Bestandsprojekte um weitere 5 Jahre in die Wege zu leiten.

Hintergrund ist, dass die Vertragslaufzeiten vieler Projekte zum 31. Dezember 2022 ablaufen werden. Der Entwicklungs- und Pflegeplan sieht eine Verlängerung der Laufzeiten von 3 bis 5 Jahren vor.



Ergebnis der digitalen Abstimmung

Ja: 29 Stimmen

Nein: 0 Stimmen

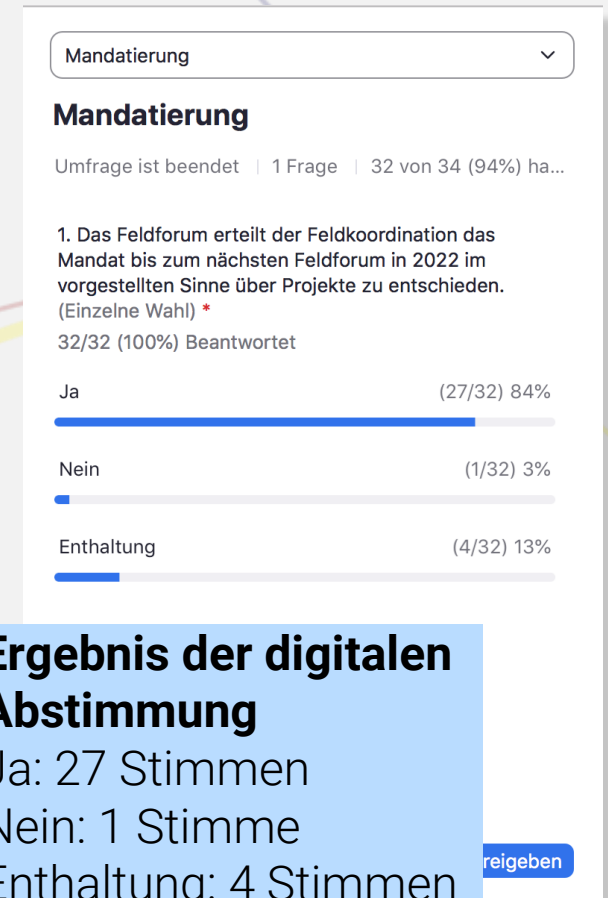
Enthaltung: 4 Stimmen

Beschlussfassung

Mandatierung der Feldkoordination

Das Feldforum erteilt der Feldkoordination bis zum nächsten Feldforum in 2022 das folgende Mandat:

- Die Feldkoordination bewertet Projekte des bürgerschaftlichen Engagements gemäß EPP und ThFG.
- Bei Konsens innerhalb der Feldkoordination werden sie zur Umsetzung freigegeben.
- Neue Projekte sollen mit einer Vertragslaufzeit von max. 3 Jahren starten, mit der Option auf Verlängerung auf 5 Jahre.
- Die Bürger*innen werden auf dem Feldforum fortlaufend und umfassend über den Stand der Umsetzung der Projekte informiert.
- Bei Dissens werden die Bewerbungen dem Feldforum zur Entscheidung vorgelegt.



05

Ausblick

Was für 2022 geplant ist

Ausblick 2022

Wahl der
Feldkoordination

Themenwerkstatt
Bewerbungsprozess für
bürgerschaftl. Projekte

Alte Gärtnerei
Interessenbekundungsv
erfahren startet

Konzept für
Baumspenden

Gastronomie-Konzept
erarbeiten

Es geht weiter an der
Oderstraße

Es geht weiter am
Tempelhofer Damm
Ausschreibungen
vorbereiten

Öffentlichkeitsarbeit
verbessern & mehr
Sichtbarkeit auf dem
Feld zeigen

Arbeitsgruppe zur
Geschichte & Gedenken
auf dem Feld

Freiflächen &
Naturerfahrungsraum

Nützliche Links

Wertigkeitsstudie 2021

https://www.berlin.de/senuvk/umwelt/stadtgruen/tempelhofer_feld/download/studie/THF_studie.pdf

Besucher*innenmonitoring 2020

https://tempelhofer-feld.berlin.de/documents/634/Besucherinnenmonitoring_THF_2020.pdf

Besucher- und Projektebefragung 2019

https://tempelhofer-feld.berlin.de/documents/634/Besucherinnenmonitoring_THF_2020.pdf

Weitere Materialien auf der Website des Beteiligungsmodells

<https://tempelhofer-feld.berlin.de/material/>

*Abonnieren Sie unseren Newsletter,
der regelmäßig Neues vom Feld bringt!*

Schön, dass Sie beim Feldforum dabei waren!



Bild: Holger Kist