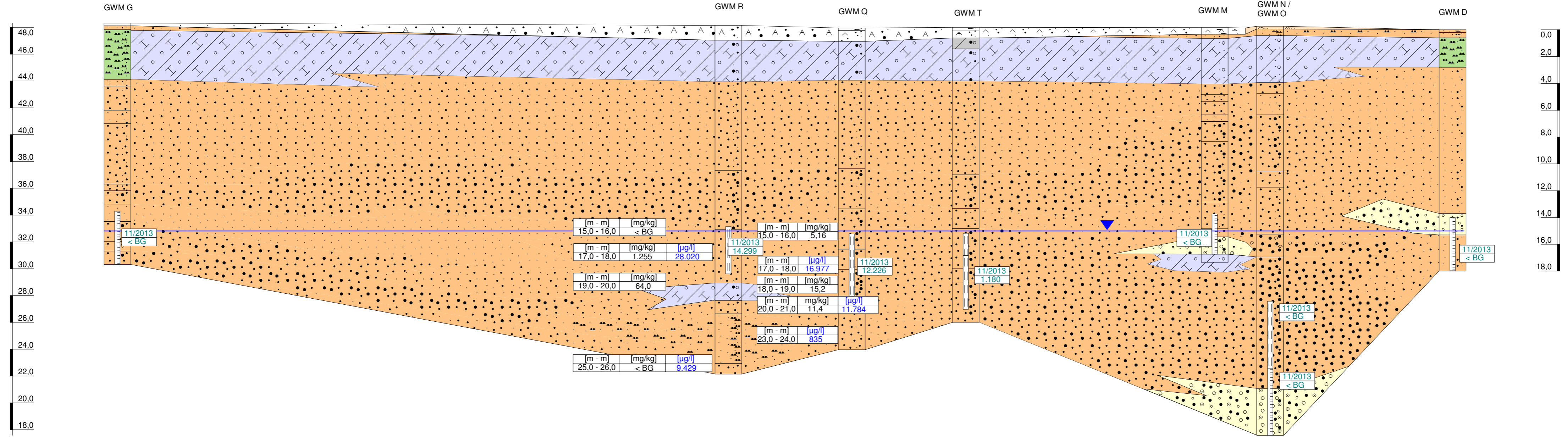


SW


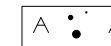










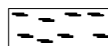


B

NO

B'



Signaturlegende:


-  **Oberboden**
-  **Auffüllung**
-  **Fein-, Mittel-, Grobsand**
-  **Fein-, Mittel-, Grobkies**
-  **Steine**
-  **Schluff**
-  **Ton**
-  **Faulschlamm**
-  **Mudde**
-  **Geschieblehm**
-  **Geschiebemergel**
-  **kohlige Beimengung**
-  **humose Beimengung**
-  **Grundwasserspiegel**
-  **Filterstrecke**

[m - m]	[mg/kg]	[µg/l]
25,0 - 26,0	< BG	9.429

Ergebnisse der Liner- und teufenorientierten Grundwasserbeprobung
 Angabe der Tiefe; BTEX-Konzentration im Boden; **BTEX-Konzentration im Grundwasser**

Ergebnisse der Grundwasseruntersuchung in 11/2013
 BTEX-Konzentration im Grundwasser in [µg/l]

IMAGO OHG
 Christburger Str. 4
 10 405 Berlin
 Tel: 030 / 443 854 0
 Fax: 030 / 443 854 19



Maßstab: L 1:700 / H: 1:200

Anlage: 3

Flughafen Tempelhof
 - Alter Hafen -

Bearbeiter: T. Scheibler / B. Windler

Datum: 15.04.2014

Profilschnitt B-B' 04/2014
 SW-NO

Ablage: