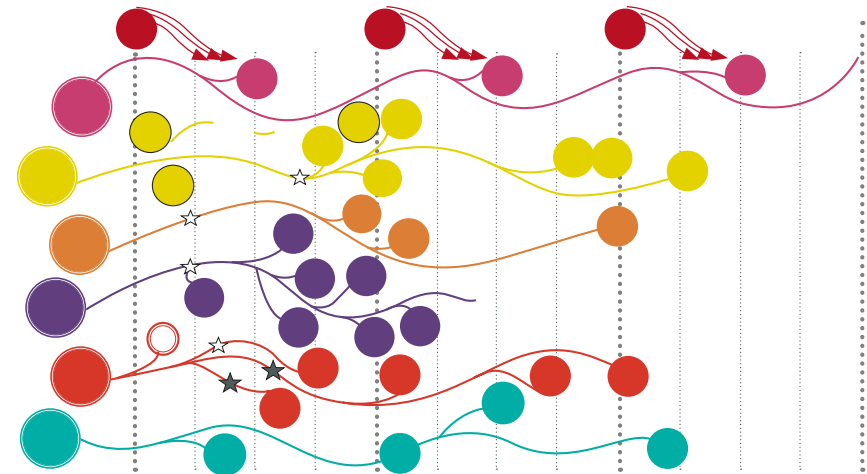


Planungsstand zur Umsetzung EPP im Teilbereich Oderstraße

Schrittweise Entwicklung über Einzelmaßnahmen

Präsentation im 1. Feldforum 2018

12. April 2018



Auftraggeber: Grün Berlin Stiftung in Abstimmung mit SenUVK
und der Feldkoordination zum Beteiligungsmodell Tempelhofer Feld

- 1 Maßnahmenübersicht
- 2 Maßnahmenvertiefung
 - Baumpflanzungen
 - Hangsanierung
 - Eingänge
- 3 Handlungsstränge, Terminplan und Beteiligungsverfahren

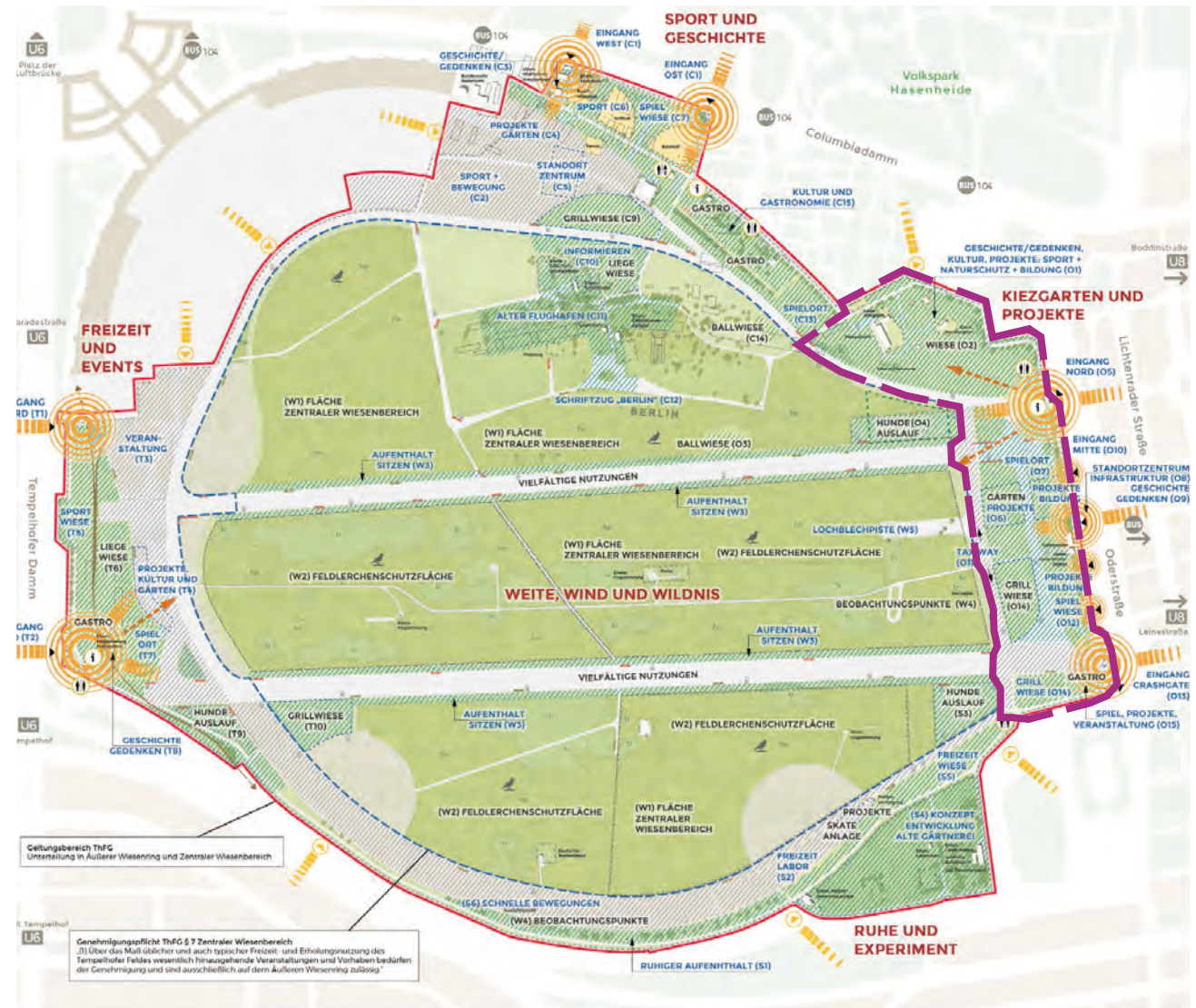
THF - Oderstraße | Entwicklungs- und Pflegeplan (09/2014 - 05/2016)

Teilbereich Oderstraße

Kiezzgarten, Begegnungsort und Projekte

Das Areal Oderstraße ist Garten, Begegnungsort und Naherholungsraum für die nah gelegenen Wohngebiete. Insbesondere in den Sommermonaten kommt es zu Nutzungskonflikten.

Daher sollten die vielfältigen Nutzungen in einem stimmigen Gesamtkonzept zusammengeführt werden.





Ergänzende Nutzungsangebote gem. EPP

SPORT + BEWEGUNG



FREIZEIT + ERHOLUNG



NATURSCHUTZ + NATURERLEBNIS



INFRASTRUKTUR



GESCHICHTE

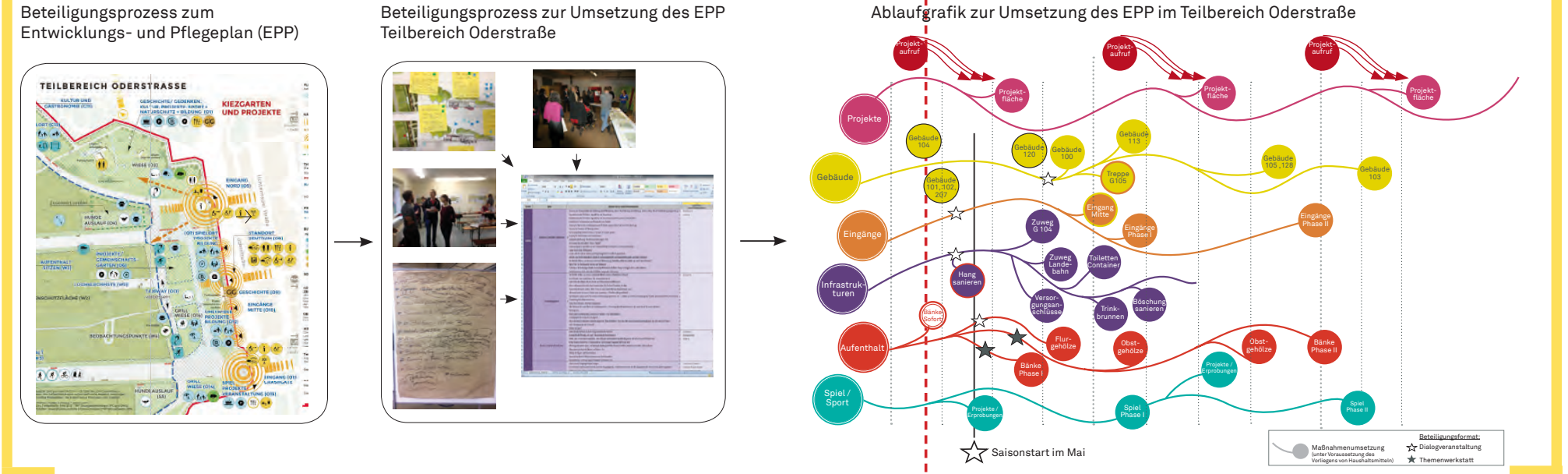


1 Maßnahmenübersicht

THF - Oderstraße | Übersicht Maßnahmen, Termine und Beteiligungsformate

Ablaufplan partizipative Umsetzung des EPP im Teilbereich Oderstraße

Leitlinien für den Prozess: So viel wie nötig, so wenig wie möglich. // Die Weite beibehalten. // Das Feld gemeinwohlorientiert und bürgernah entwickeln. // Dinge sich entwickeln lassen. // Ein Ort für alle.



THFG 2014
Entwicklungs- und Pflegeplan (EPP) 2014 - 2016

Beteiligung:
1. Durchgang
2. Halbjahr 2017

Ableitung Handlungsstränge
unter Berücksichtigung
oben genannter Leitlinien
(Ende 2017)

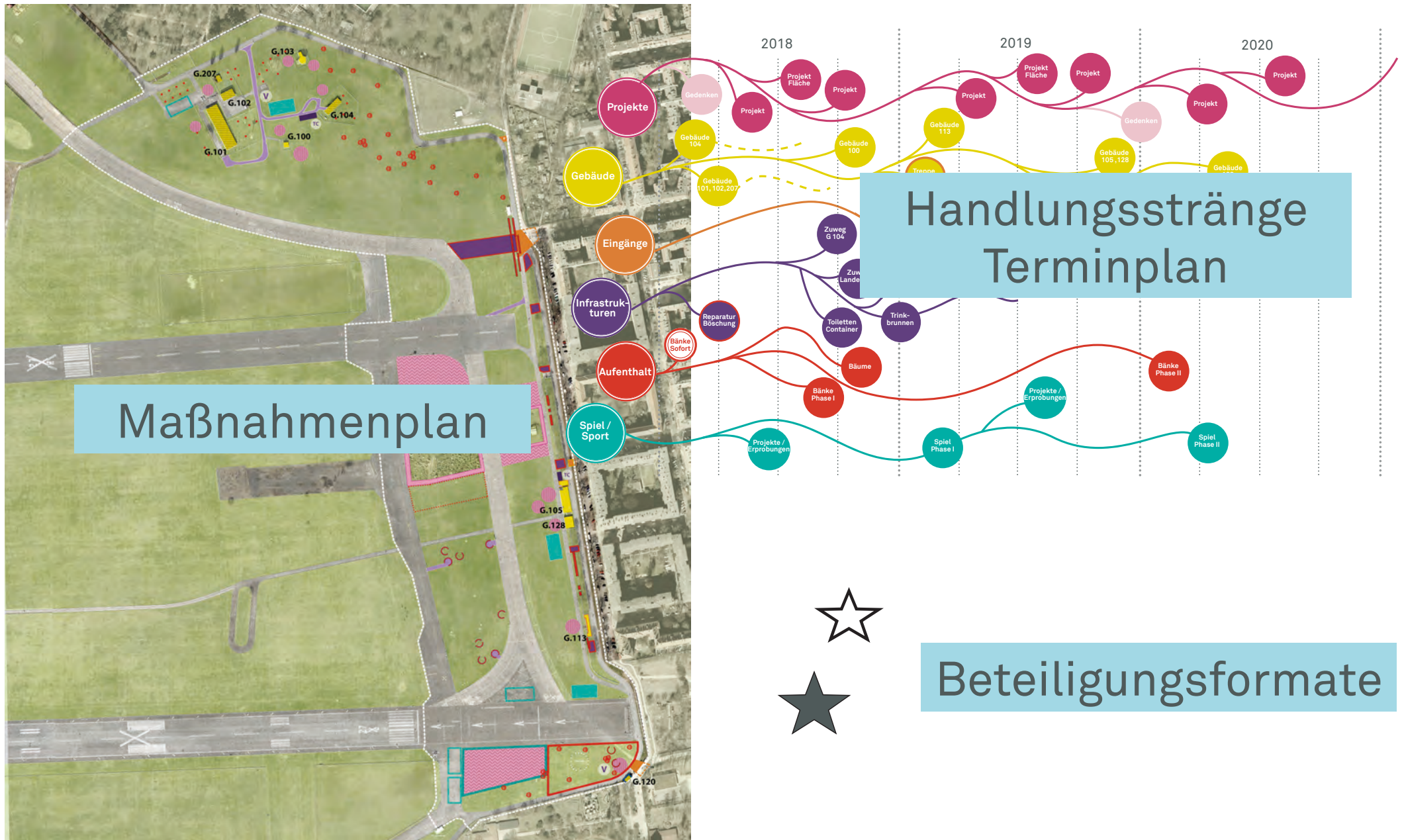
2018

Beteiligung:
2. Durchgang
Frühjahr/
Sommer 2018

2019



2020

THF - Oderstraße | Übersicht Maßnahmen, Termine und Beteiligungsformate






THF - Oderstraße | Maßnahmenübersicht




Projekte

-  Projektfläche Bestand / Neu
-  Freiflächennutzungen als Anlagerungen bzw. Satelliten an Gebäude





Gebäude

-  Gebäude: bestehende Nutzung / zu aktivierende Nutzung
-  Inbetriebnahme Außentreppe an G. 105
-  Anschluss von Trinkwasser/Abwasser und Strom an G. 120







Eingänge

-  Eingangsbereich Umbau (Phase I)
-  Eingangsbereich Umbau (Phase II)
-  Prüfung: neuer Zugang Straße 645




Infrastrukturen

-  Hang- / Böschungssanierung
-  Wegesanierung / Barrierefreier Ausbau
-  Zusätzliche Toiletten Container kontrollier- und verschließbare Versorgungsanschlüsse für Veranstaltungen (Strom und Trinkwasser)
-  Versorgungsanschlüsse für Veranstaltungen (Strom und Trinkwasser)

Aufenthalt

-  Sitzmöglichkeiten an Hang- / Böschung
-  Sitzelemente Grillplatz
-  Grillwiese Erweiterung
-  Bereich Pflanzung Obstgehölze ca. 33 St.
-  Bereich Pflanzung Flurgehölze ca. 35 St.
-  Optionale Flächenpflanzung Obstgehölze

Spiel / Sport (Potentiale)

-  Mögliche Spiel- / Sportflächen (auf bestehendem Belag)
-  Mögliche Spiel- / Sportflächen (Neuanlage)
-  Naturerfahrungsraum als bevorzugte Projektmaßnahme auf Fläche F4



THF - Oderstraße | Projekte

Projekte



Projektfläche Bestand / Neu



Freiflächennutzungen als Anlagerungen
bzw. Satelliten an Gebäude

F1: ca. 3.100 m²

F2: ca. 1.650 m²

F3: ca. 850 m²




F4: ca. 5.000 m²

Inhaltliche Füllung der Projektflächen nicht
Planungsgegenstand. Die Zielsetzungen
des EPP sind bei der Projektauswahl zu
berücksichtigen.






THF - Oderstraße | Gebäude Übersicht

Gebäude

-  Gebäude:
bestehende Nutzung / zu aktivierende Nutzung
-  Inbetriebnahme Außentreppe an G. 105
Wiederaufbau Treppe G. 113
-  Anschluss von Trinkwasser/Abwasser und
Strom an G. 120






THF - Oderstraße | Gebäude in den Teilbereichen

-  Gebäude:
bestehende Nutzung / zu aktivierende Nutzung
-  Inbetriebnahme Außentreppe an G. 105
Wiederaufbau Treppe G. 113
-  Anschluss von Trinkwasser/Abwasser und
Strom an G. 120

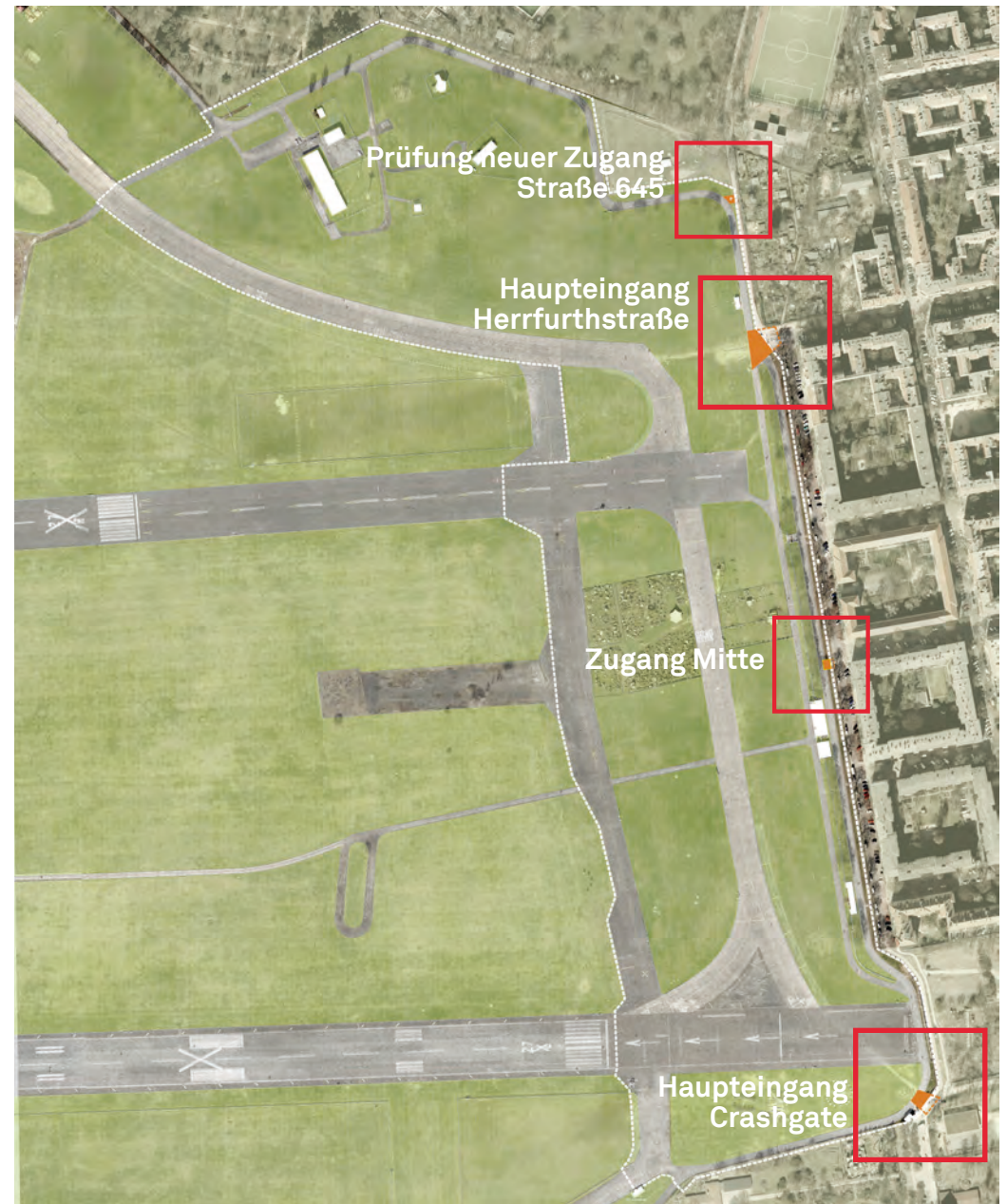


THF - Oderstraße | Eingänge Übersicht

Eingänge

-  Eingangsbereich Umbau (Phase I)
-  Eingangsbereich Umbau (Phase II - in Abstimmung mit den Bezirksamt)
-  Prüfung: neuer Zugang Straße 645

(weitere Darstellung unter „Maßnahmenvertiefung“)



THF - Oderstraße | Infrastrukturen Übersicht

Infrastrukturen



Hang- / Böschungssanierung



Wegesanierung / Barrierefreier Ausbau



Zusätzliche Toiletten Container



kontrollier- und verschließbare
Versorgungsanschlüsse für Veranstaltungen
(Strom und Trinkwasser)



THF - Oderstraße | Infrastrukturen in den Teilbereichen



Hangsanierung (Sofortmaßnahme) /
Böschungssanierung

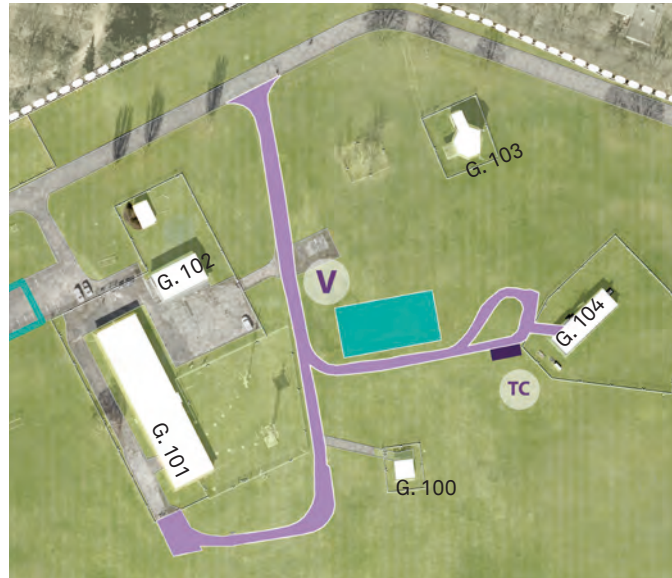


THF - Oderstraße | Infrastrukturen in den Teilbereichen


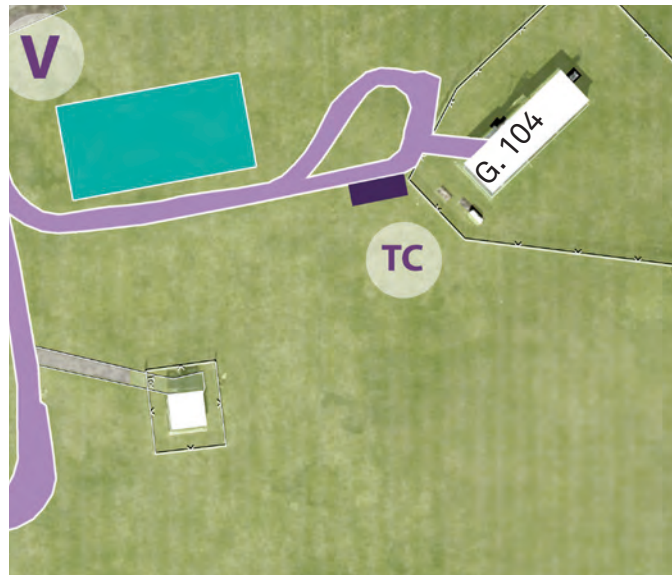


Barrierefreie Zugänge

Zugang zur Landebahn an dieser Stelle präferiert (anstatt befestigter Zugang vom Eingang Herrfurthstraße)



Zusätzliche Toiletten-Container



THF - Oderstraße | Aufenthalt Übersicht



Sitzmöglichkeiten an Hang- / Böschung



Sitzelemente Grillplatz



Grillwiese Erweiterung



Bereich Pflanzung Obstgehölze ca. 33 St.



Bereich Pflanzung Flurgehölze ca. 35 St.



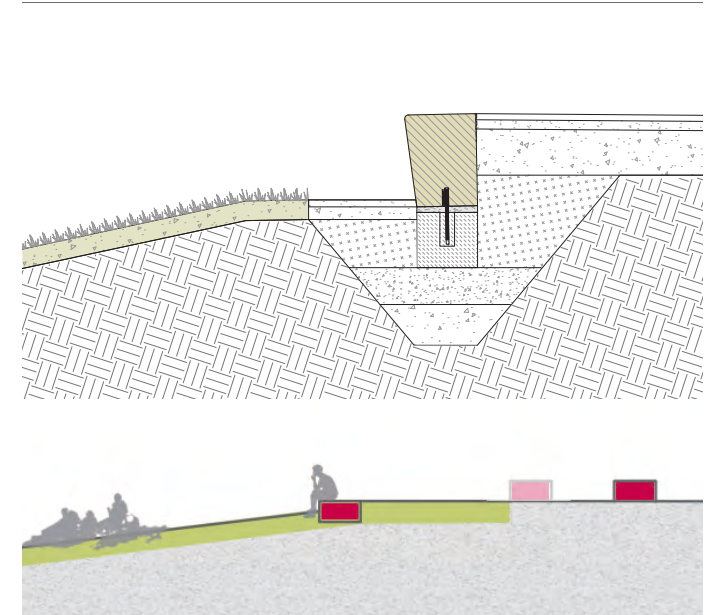
Optionale Flächenpflanzung Obstgehölze

(weitere Darstellung unter „Maßnahmenvertiefung“)




THF - Oderstraße | Aufenthalt in den Teilbereichen

- Sitzmöglichkeiten im Eingangsbereich Herrfurthstraße und am Hangkante



- Sitzelemente an der Böschungsmauer



THF - Oderstraße | Aufenthalt in den Teilbereichen

Sitzelemente auf Grillwiese

- Bereich Nord: 8 Stück
- Bereich Süd: 2 Stück
- Sitzelemente mit eingebauten Grill
- Angebot für Leute, die nicht auf der Wiese sitzen können / wollen
- In Teilen barrierefrei erschlossen (berollbarer Zuweg)

Hinweis:

- Das Angebot wird den Bedarf nicht decken können
- Bei fest installierten Elementen wird die Wiese lokal übernutzt bzw. sind geeignete Maßnahmen zu treffen (wie z.B. Absplittung)



MASSNAHMEN AUF DETAELEBENE

In zwei Raumzustandswahlungen haben Bürgerinnen und Bürger wie Verwaltung die Ergebnisse der Online-Beteiligungsgruppen, der Informations- und Diskussionsveranstaltungen zum Bestand, der Thematischen Werkstatt und der reflektierten Beteiligung des Februars 2015 zusammengeführt, vertaft und abgeglichen. Die einzelnen Teilbereichsbesuche zum Tempelhofer Damm (T), Columbusdamm (C), Oderstraße (O), Südflecke (S) und zum Zentralen Wiesenberg (W) bilden Wünsche, Bedarfe und Lösungsmöglichkeiten ab. Die Bürgerinnen und Bürger wie Verwaltung bewerten diese Maßnahmen einer lockeren Erhellung des Tempelhofer Feldes entsprechend des Grades zum Erhalt des Tempelhofer Feldes (TF) als sinnvoll, geföhrt und umsetzbar. Die nachfolgende Detailplanung der Teilbereiche ist als offener, dynamischer und kooperativer Beteiligungsprozess mit Bürgerinnen und Bürgern wie Verwaltung auf der Grundlage der dargestellten Ergebnisse fortzuführen. Weitere verteilende Informationen zu den Teilbereichen und deren Leitbildern sind in der Dokumentation zum Entwicklungs- und Pflegeplan Tempelhofer Feld festgehalten.

<p>O1 GESCHICHTE / GEFÜHLEN KULTUR, PRÄZISEL WISSEN + NATURGESCHICHTE + BILDUNG</p> <ul style="list-style-type: none"> • Informationszentrum des Geländes für Projekte, Informationsveranstaltungen • Förderung der abendlichen Kulturaktivitäten • Einbindung von ehrenamtlichen Helfern • Erhalt der bestehenden Projekte 	<p>O11 TRAMPOL</p> <ul style="list-style-type: none"> • Einbindung von Kindern und Jugendlichen • Einbindung von Jugendlichen (16-18 Jahre) in einen eigenen Bereich • Einbindung von Jugendlichen (16-18 Jahre) in einen eigenen Bereich • Einbindung von Jugendlichen (16-18 Jahre) in einen eigenen Bereich • Einbindung von Jugendlichen (16-18 Jahre) in einen eigenen Bereich
<p>O2 UMGEBUNG UND BEWEGUNGSMÖGLICHKEITEN</p> <ul style="list-style-type: none"> • Einbindung von Jugendlichen (16-18 Jahre) in einen eigenen Bereich • Einbindung von Jugendlichen (16-18 Jahre) in einen eigenen Bereich • Einbindung von Jugendlichen (16-18 Jahre) in einen eigenen Bereich 	<p>O12 SPIELWIESE</p> <ul style="list-style-type: none"> • Einbindung von Jugendlichen (16-18 Jahre) in einen eigenen Bereich • Einbindung von Jugendlichen (16-18 Jahre) in einen eigenen Bereich • Einbindung von Jugendlichen (16-18 Jahre) in einen eigenen Bereich
<p>O3 BALLWIESE</p> <ul style="list-style-type: none"> • Einbindung von Jugendlichen (16-18 Jahre) in einen eigenen Bereich • Einbindung von Jugendlichen (16-18 Jahre) in einen eigenen Bereich • Einbindung von Jugendlichen (16-18 Jahre) in einen eigenen Bereich 	<p>O13 SPIELWIESE</p> <ul style="list-style-type: none"> • Einbindung von Jugendlichen (16-18 Jahre) in einen eigenen Bereich • Einbindung von Jugendlichen (16-18 Jahre) in einen eigenen Bereich • Einbindung von Jugendlichen (16-18 Jahre) in einen eigenen Bereich
<p>O4 WUNDERLAUF</p> <ul style="list-style-type: none"> • Einbindung von Jugendlichen (16-18 Jahre) in einen eigenen Bereich • Einbindung von Jugendlichen (16-18 Jahre) in einen eigenen Bereich • Einbindung von Jugendlichen (16-18 Jahre) in einen eigenen Bereich 	<p>O14 GRILLWIESE</p> <ul style="list-style-type: none"> • Erhalt der Grillwiese am bisherigen Standort • Prüfung der Anlage einer Erweiterungsfläche der Grillwiese • Ermöglichen des Aufstellens von Sonnenschirmen • Prüfung der Installation von einigen Bänken mit Tischen
<p>O5 EINGANG NORD</p> <ul style="list-style-type: none"> • Einbindung von Jugendlichen (16-18 Jahre) in einen eigenen Bereich • Einbindung von Jugendlichen (16-18 Jahre) in einen eigenen Bereich • Einbindung von Jugendlichen (16-18 Jahre) in einen eigenen Bereich 	<p>O15 SPIEL PROJEKT VERANSTALTUNG</p> <ul style="list-style-type: none"> • Einbindung von Jugendlichen (16-18 Jahre) in einen eigenen Bereich • Einbindung von Jugendlichen (16-18 Jahre) in einen eigenen Bereich • Einbindung von Jugendlichen (16-18 Jahre) in einen eigenen Bereich
<p>O6 PROJEKTE / GEMEINSCHAFTSGÄRTEN</p> <ul style="list-style-type: none"> • Einbindung von Jugendlichen (16-18 Jahre) in einen eigenen Bereich • Einbindung von Jugendlichen (16-18 Jahre) in einen eigenen Bereich • Einbindung von Jugendlichen (16-18 Jahre) in einen eigenen Bereich 	<p>ZENTRALER WIESENBEREICH</p> <ul style="list-style-type: none"> • Einbindung von Jugendlichen (16-18 Jahre) in einen eigenen Bereich • Einbindung von Jugendlichen (16-18 Jahre) in einen eigenen Bereich • Einbindung von Jugendlichen (16-18 Jahre) in einen eigenen Bereich
<p>O7 SPIELORT</p> <ul style="list-style-type: none"> • Einbindung von Jugendlichen (16-18 Jahre) in einen eigenen Bereich • Einbindung von Jugendlichen (16-18 Jahre) in einen eigenen Bereich • Einbindung von Jugendlichen (16-18 Jahre) in einen eigenen Bereich 	<p>W1 FLÄCHE ZENTRALER WIESENBEREICH</p> <ul style="list-style-type: none"> • Einbindung von Jugendlichen (16-18 Jahre) in einen eigenen Bereich • Einbindung von Jugendlichen (16-18 Jahre) in einen eigenen Bereich • Einbindung von Jugendlichen (16-18 Jahre) in einen eigenen Bereich
<p>O8 STANDORTZENTRUM</p> <ul style="list-style-type: none"> • Einbindung von Jugendlichen (16-18 Jahre) in einen eigenen Bereich • Einbindung von Jugendlichen (16-18 Jahre) in einen eigenen Bereich • Einbindung von Jugendlichen (16-18 Jahre) in einen eigenen Bereich 	<p>W2 FÜHRERLEHN-SCHUTZFLÄCHE</p> <ul style="list-style-type: none"> • Einbindung von Jugendlichen (16-18 Jahre) in einen eigenen Bereich • Einbindung von Jugendlichen (16-18 Jahre) in einen eigenen Bereich • Einbindung von Jugendlichen (16-18 Jahre) in einen eigenen Bereich
<p>O9 GESCHICHTE</p> <ul style="list-style-type: none"> • Einbindung von Jugendlichen (16-18 Jahre) in einen eigenen Bereich • Einbindung von Jugendlichen (16-18 Jahre) in einen eigenen Bereich • Einbindung von Jugendlichen (16-18 Jahre) in einen eigenen Bereich 	<p>W3 OFFENTLICHE BÜCHER</p> <ul style="list-style-type: none"> • Einbindung von Jugendlichen (16-18 Jahre) in einen eigenen Bereich • Einbindung von Jugendlichen (16-18 Jahre) in einen eigenen Bereich • Einbindung von Jugendlichen (16-18 Jahre) in einen eigenen Bereich
<p>O10 EINGANGSWEITE</p> <ul style="list-style-type: none"> • Einbindung von Jugendlichen (16-18 Jahre) in einen eigenen Bereich • Einbindung von Jugendlichen (16-18 Jahre) in einen eigenen Bereich • Einbindung von Jugendlichen (16-18 Jahre) in einen eigenen Bereich 	<p>W4 NEUGESTALTUNGSPUNKTE</p> <ul style="list-style-type: none"> • Einbindung von Jugendlichen (16-18 Jahre) in einen eigenen Bereich • Einbindung von Jugendlichen (16-18 Jahre) in einen eigenen Bereich • Einbindung von Jugendlichen (16-18 Jahre) in einen eigenen Bereich
	<p>W5 LOCHLEHRE</p> <ul style="list-style-type: none"> • Einbindung von Jugendlichen (16-18 Jahre) in einen eigenen Bereich • Einbindung von Jugendlichen (16-18 Jahre) in einen eigenen Bereich • Einbindung von Jugendlichen (16-18 Jahre) in einen eigenen Bereich

O14 GRILLWIESE

- Erhalt der Grillwiese am bisherigen Standort
- Prüfung der Anlage einer Erweiterungsfläche der Grillwiese
- Ermöglichen des Aufstellens von Sonnenschirmen
- Prüfung der Installation von einigen Bänken mit Tischen



THF - Oderstraße | Aufenthalt in den Teilbereichen



Bereich Pflanzung Flurgehölze ca. 35 St.

(weitere Darstellung unter „Maßnahmenvertiefung“)



THF - Oderstraße | Aufenthalt in den Teilbereichen



Bereich Pflanzung Obstgehölze ca. 33 St.



Optionale Flächenpflanzung Obstgehölze

(weitere Darstellung unter „Maßnahmenvertiefung“)



THF - Oderstraße | Spiel / Sport Übersicht

Spiel / Sport (Potentiale)



Mögliche Spiel-/ Sportflächen
(auf bestehendem Belag)



Mögliche Spiel-/ Sportflächen (Neuanlage)



Naturerfahrungsraum als bevorzugte
Projektmaßnahme auf Fläche F4






THF - Oderstraße | Spiel / Sport in den Teilbereichen


Mögliche Anwendungsbereiche

- a) Anlage neuer Flächen (berollbar)
- b) Nutzung bestehender, befestigter Flächen (Markierung, Ausstattung)

Dargestellte Größe Kleinspielfeld: 40 m x 20 m

Größe kann nach Nutzungsart variieren, z.B. Basketball ca. 28 m x 15 m oder auch freie Maße für Spielnutzungen

-  Mögliche Spiel-/ Sportflächen (auf bestehendem Belag)
-  Mögliche Spiel-/ Sportflächen (Neuanlage)
-  Naturerfahrungsraum als bevorzugte Projektmaßnahme auf Fläche F4



THF - Oderstraße | Spiel / Sport in den Teilbereichen

- Fallschutzbelag berollbar
(Potential für barrierefreie Spielnutzung)



CPH City & Port Development / Peter Sørensen

THF - Oderstraße | Spiel / Sport in den Teilbereichen

Mögliche Installationen auf Spiel-/ Sportfläche

- Wassernebelinstallationen



- Parkour Aufbau



© 2014 by ParkourONE GmbH



© 2014 by ParkourONE GmbH

- Naturerfahrungsraum als bevorzugte Projektmaßnahme auf Fläche F4



© Lichtschwärmer Christo Libuda

Maßnahmenvertiefung

- Baumpflanzungen
- Hangsanierung „Sofortmaßnahme“
- Eingänge

Baumpflanzungen

THF - Oderstraße | Baumpflanzungen in den Teilbereichen

Pflanzung von Flurgehölzen

Angebot zum Aufenthalt im Schatten auf der Wiese

Einzelbaumpflanzung mit 2er / 3er Gruppen

Robuste heimische Arten, Artenvorschläge:

- Quercus robur (Stieleiche)
- Quercus petraea (Traubeneiche)
- Acer platanoides (Spitzahorn)

Pflanzqualität Stammumfang 30 / 35 cm

Kronendurchm. bei Pflanzung ca. 4 m

Kronendurchm. ausgewachsen ca. 15-20 m

Pflanzung von gesamt ca. 35 Bäume

- Quercus robur (Stieleiche)



© Bruns Pflanzen



© Bruns Pflanzen



© Nikanos (*)

- Quercus petraea (Traubeneiche)



© Bruns Pflanzen



- Acer platanoides (Spitzahorn)



© Bruns Pflanzen



© Bruns Pflanzen



© Bruns Pflanzen

THF - Oderstraße | Baumpflanzungen in den Teilbereichen

Pflanzung von Flurgehölzen: Bereich Nord

Angebot zum Aufenthalt im Schatten auf der Wiese

Einzelbaumpflanzung mit 2er / 3er Gruppen robuste heimische Arten, Artenvorschläge:

- Quercus robur (Stieleiche)
- Quercus petraea (Traubeneiche)
- Acer platanooides (Spitzahorn)

Pflanzqualität Stammumfang 30 / 35 cm

Kronendurchm. bei Pflanzung ca. 4 m

Kronendurchm. ausgewachsen ca. 15-20 m

Pflanzung Nord ca. 22 Bäume

- Kronendurchmesser ausgewachsen
- Kronendurchmesser Pflanzung



THF - Oderstraße | Baumpflanzungen in den Teilbereichen

Pflanzung von Flurgehölzen: Bereich Süd

Angebot zum Aufenthalt im Schatten auf der Wiese

Einzelbaumpflanzung mit 2er / 3er Gruppen robuste heimische Arten, Artenvorschläge:

- Quercus robur (Stieleiche)
- Quercus petraea (Traubeneiche)
- Acer platanooides (Spitzahorn)

Pflanzqualität Stammumfang 30 / 35 cm

Kronendurchm. bei Pflanzung ca. 4 m

Kronendurchm. ausgewachsen ca. 15-20 m

Pflanzung Süd ca. 13 Bäume

○ Kronendurchmesser ausgewachsen

● Kronendurchmesser Pflanzung



THF - Oderstraße | Obstbäume im Teilbereich Nord

Obstbäume als eigener Aspekt: Bereich Nord
(von Feldkoordination zur Umsetzung empfohlen)

- Essbare Früchte, Naturerlebnis
- Zuordnung zu Gebäuden / Projektnutzungen
- Anordnung in aufgelöstem Raster
- Pflanzung von ca. 33 Bäume

- Kronendurchmesser ausgewachsen
- Kronendurchmesser Pflanzung



THF - Oderstraße | Obstbäume im Teilbereich Mitte

Obstbäume als eigener Aspekt: Bereich Mitte
(von Feldkoordination nicht zur Umsetzung empfohlen)

- Essbare Früchte, Naturerlebnis
- Zuordnung zu Gebäuden / Projektnutzungen
- Anordnung in aufgelöstem Raster
- Potential ca. 54 - 33 Obstbäume



Option 1: Pflanzung von ca. 54 Bäume



Option 2: Pflanzung von ca. 33 Bäume

- Kronendurchmesser ausgewachsen
- Kronendurchmesser Pflanzung

Hangsanierung

THF - Oderstraße | Hangsanierung „Sofortmaßnahme“

Maßnahmenübersicht Hangsanierung

- Munitionsfreiheit schaffen (vorab)
- Abtrag Rasennarbe, Steine entfernen
- Untergrund aufreißen, Grobplanum erstellen
- Neues Rasensubstrat aufbringen (ca. 10 cm Stärke)
- Ansaatmischung aufbringen, einarbeiten
- Absperrung mittels Absperrgitter
- Absperrung mittels Rammbord

— — — — — Bearbeitungsfläche ca. 1550 m²

— — — — — Absperrung an Böschungsoberkante:
Rammborde (Betonelemente, Höhe 0,80 cm) mit Sitzkante / Holzbohlen, Länge ca. 40m

— — — — — Absperrung Rasen / Landebahn:
Absperrung herstellen mit niedrigem Bauzaun ca. 185 m
(Länge: 3,5 m; Höhe: 1,10 m)



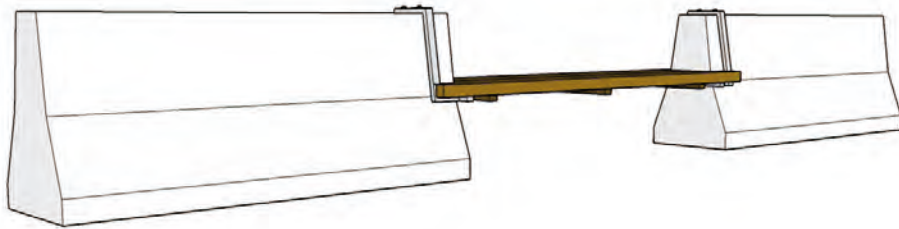
Lageplan N



THF - Oderstraße | Hangsanierung „Sofortmaßnahme“


Absperrung an Böschungsoberkante Eingangsbereich:

Rammborde (Betonelemente, Höhe 0,80 m) mit
Sitzkante / Holzbohlen, Länge ca. 40m
Standzeit: voraussichtlich bis Dezember 2018








Absperrung Rasen / Landebahn:


Bauzaun ca. 185 m / 53 Stück
(Länge: 3,5 m; Höhe: 1,10 m)
Standzeit: voraussichtlich bis August 2018



Eingänge

THF - Oderstraße | Übersichtsplan mit Eingängen an der Oderstraße

-  Haupteingang Herrfurthstraße
-  Haupteingang Crashgate
-  Zugang Mitte
-  Weitere Zugänge Oderstraße
-  Prüfung neuer Zugang Straße 645



THF - Oderstraße | Haupteingang Herrfurthstraße Bestandsituation

Konflikte Fußgänger / Radfahrer entschärfen



Aufenthaltsqualität und Barrierefreiheit verbessern



©: Berlin zum Tasten, erstmalig mit „Lupenmodellen“ Technische Universität Berlin, Fach Modell+Design

Erlebnis der Weite erhalten. Identität schaffen



THF - Oderstraße | Haupteingang Herrfurthstraße Bestandsituation

Grundlegender Lösungsansatz

- Vergrößerung und Übersicht
- Entzerrung und Differenzierung
- Verlangsamung



THF - Oderstraße | Haupteingang Herrfurthstraße

Vergrößerung und Übersicht

- Verbreiterung der Zugangskulisse auf ca. 22,00 m
- Verlagerung der Info-Box



THF - Oderstraße | Haupteingang Herrfurthstraße

Vergrößerung und Übersicht

- seitliche Tore 2 Stück ca. 4,0 m breit bevorzugt für Radfahrer
- zentrale Tore 3 Stück ca. 3,0 m breit bevorzugt für Fußgänger
- vorhandenes Drehkreuz versetzen
- barrierefreier Notausgang (innenseitige Bedienung)
- Verlagerung Info-Box



THF - Oderstraße | Haupteingang Herrfurthstraße

Materialvorschläge



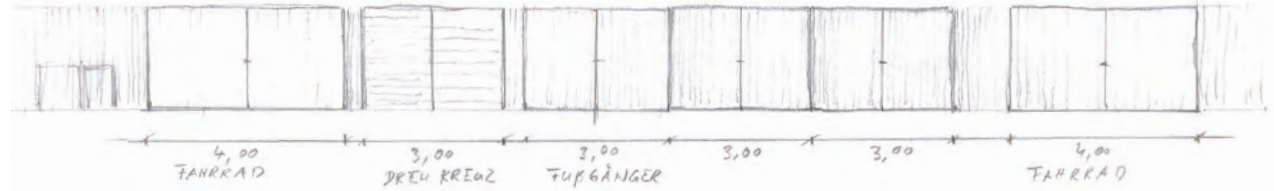
©: Ben ter Mull



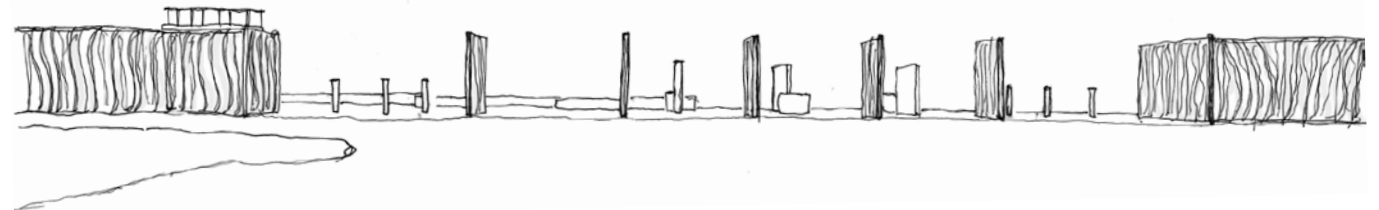
©: L. Michow & Sohn GmbH

Die Arbeitsergebnisse und Bilder dürfen nicht ohne Genehmigung von Sinai verwendet oder veröffentlicht werden.

Ansicht geschlossen



Ansicht geöffnet



Ansicht innen



THF - Oderstraße | Haupteingang Herrfurthstraße

Entzerrung und Differenzierung

Zielsetzung:

- Für den Radverkehr an den Seiten gute Ein -/ Ausfahrtsmöglichkeiten anbieten

Variante Verlangsamung Fahrradverkehr:

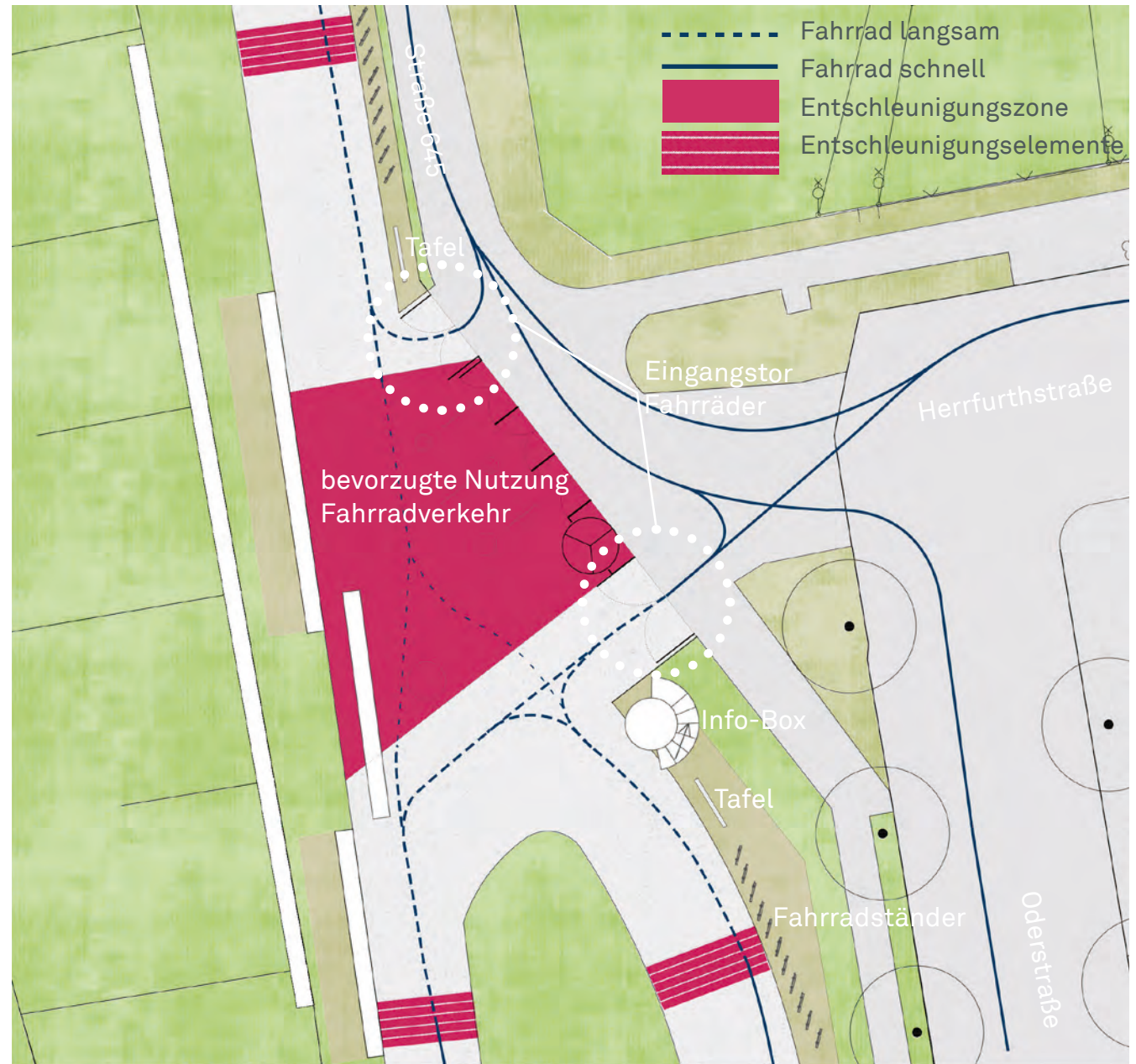
- Farbe



- Taktile Elemente



© TG Lining bv www.tglining.com




THF - Oderstraße | Haupteingang Herrfurthstraße

Entzerrung und Differenzierung

Zentraler Bereich bevorzugt für Fußgänger:


- Fläche markieren als Aufenthaltsbereich
- Für die Fußgänger den zentralen Bereich bevorzugt ausgestalten und attraktiv machen. Den Fahrradverkehr hier möglichst heraushalten

 **Markierung Aufenthaltsbereich und Bewegungsbereich Fußgänger**

- Farbe

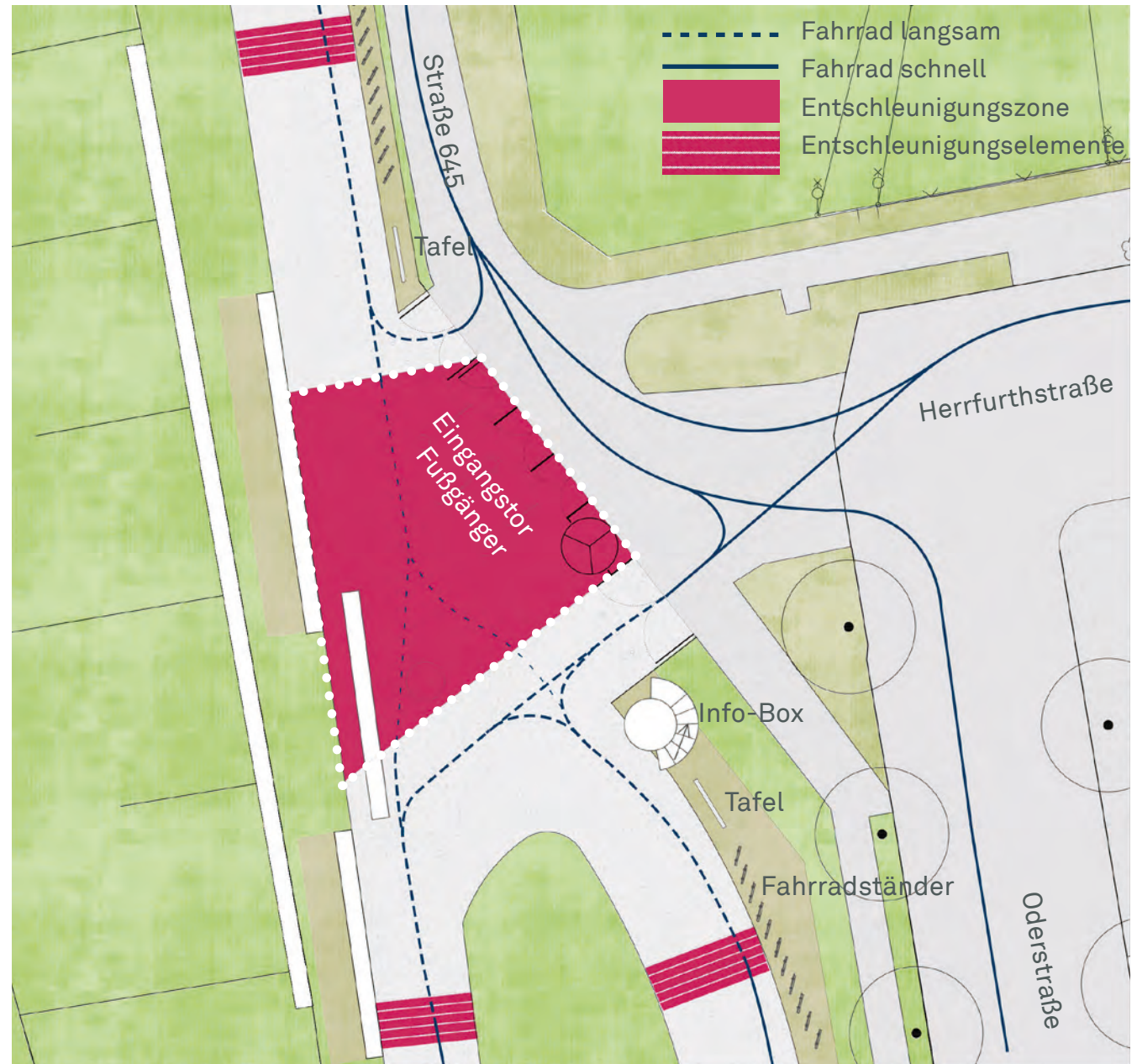


- taktil differenzierter Belag



© 2016 Shandong Heya International Trade Co., Ltd.

Die Arbeitsergebnisse und Bilder dürfen nicht ohne Genehmigung von Sinai verwendet oder veröffentlicht werden.

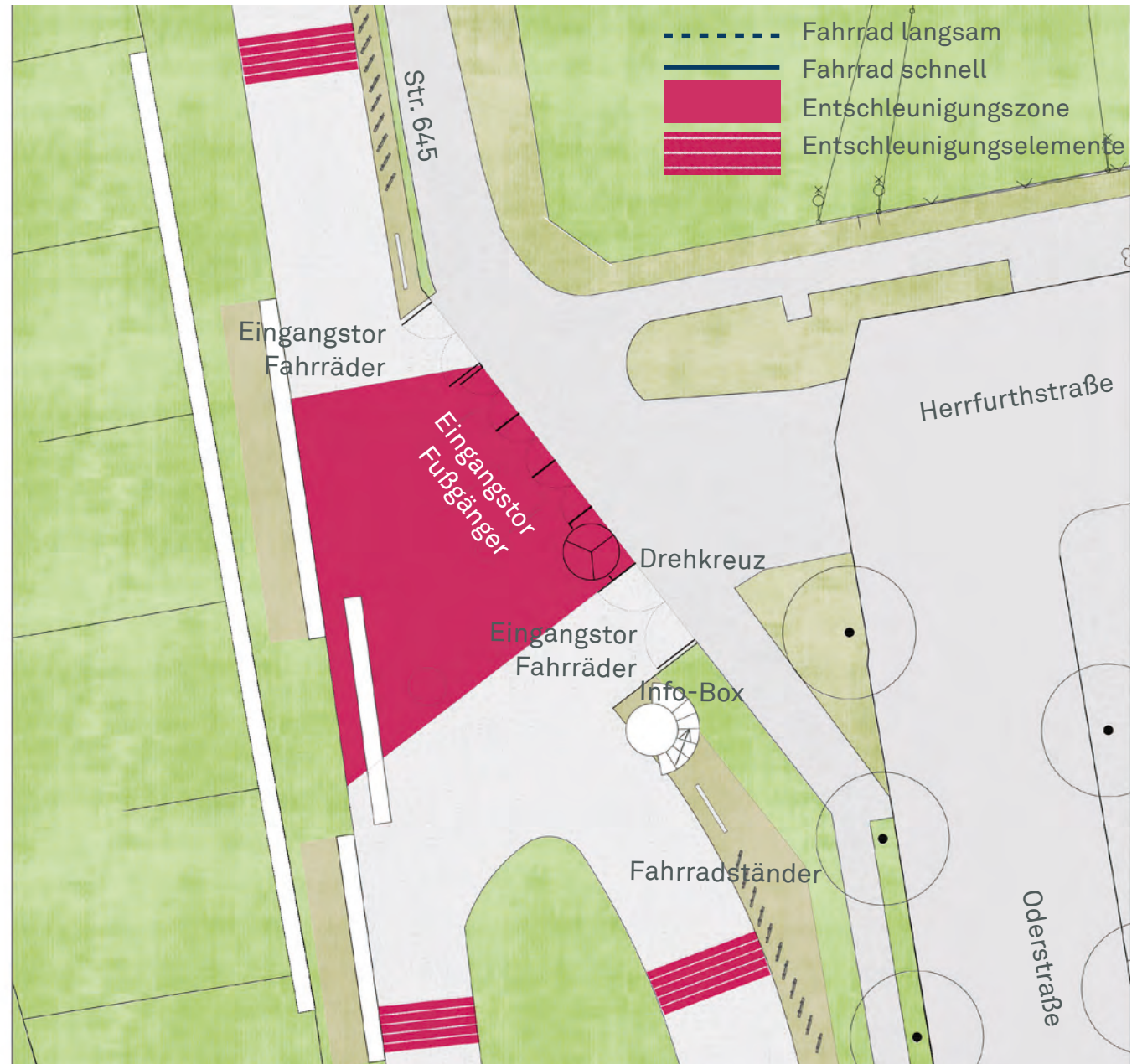
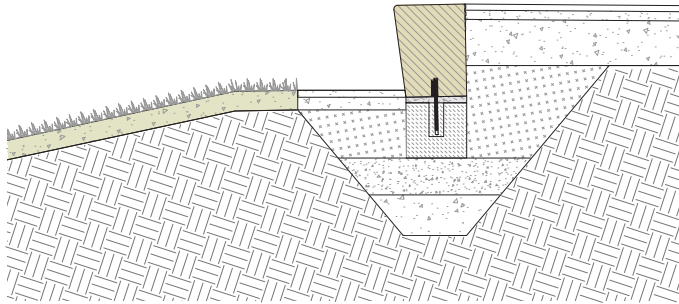


THF - Oderstraße | Haupteingang Herrfurthstraße

Entzerrung und Differenzierung

Zentraler Bereich bevorzugt für Fußgänger:

- Aufenthalts -/ Sitzmöglichkeiten an der Böschung
- Gleichzeitig: Verhinderung von Radverkehr am Hang



THF - Oderstraße | Haupteingang Herrfurthstraße

Entzerrung und Differenzierung

verworfenen Variantenprüfung:

Wegebefestigung und Schaffen direkter barrierefreier Zugang.

Präferenz auf südlich gelegenen barrierefreien Zugang, da dort geringere Eingriffsintensität




THF - Oderstraße | Haupteingang Herrfurthstraße

Verlangsamung


- Fahrradverkehr im Eingangsbereich verlangsamen
- Bevorzugten Bereich für Fußgänger farblich und / oder taktil hervorheben und erkennbar machen
- Anordnung von weiteren Ausstattungen zur Verlangsamung Radverkehr



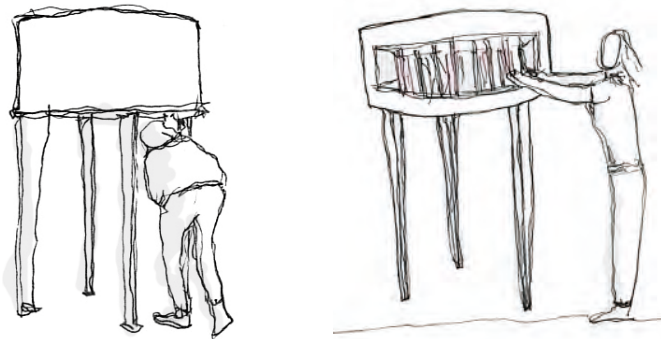
Ausstattungs-elemente werden im weiteren Planungsprozess abgestimmt und entwickelt




Objekte z.B. Speakers' Corner



Objekte z.B. Trinkbrunnen



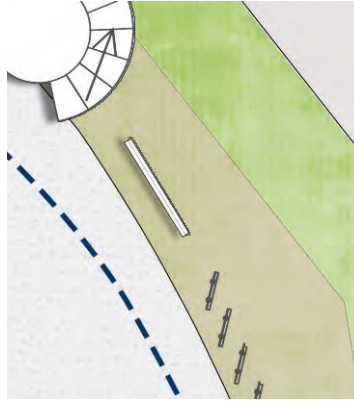

Objekte z.B. Büchertausch




Objekte z.B. Info-Tafel




Fahrradständer



Information



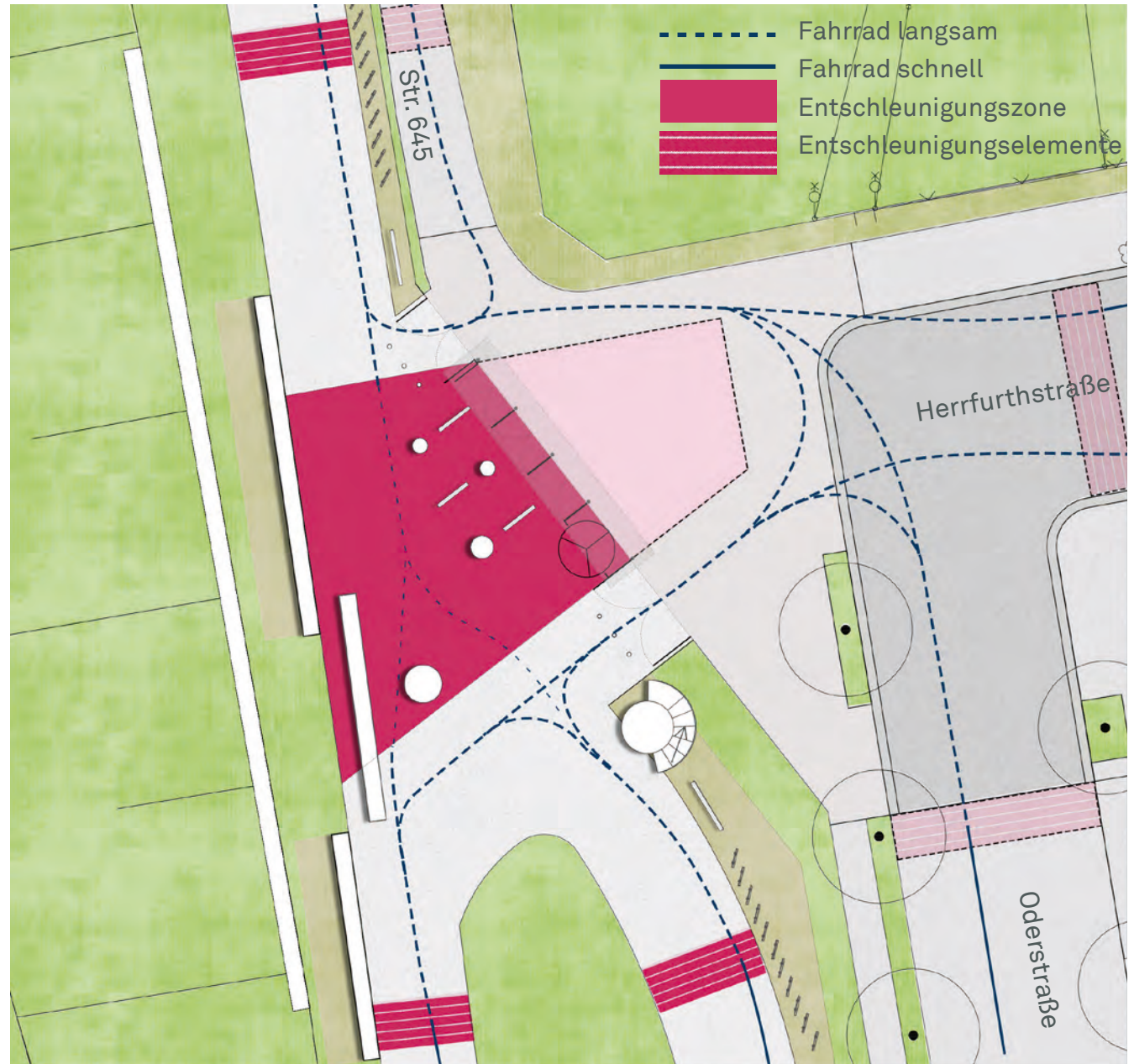
Poller



THF - Oderstraße | Haupteingang Herrfurthstraße Phase II

Umbau Vorplatz / Straßenraum

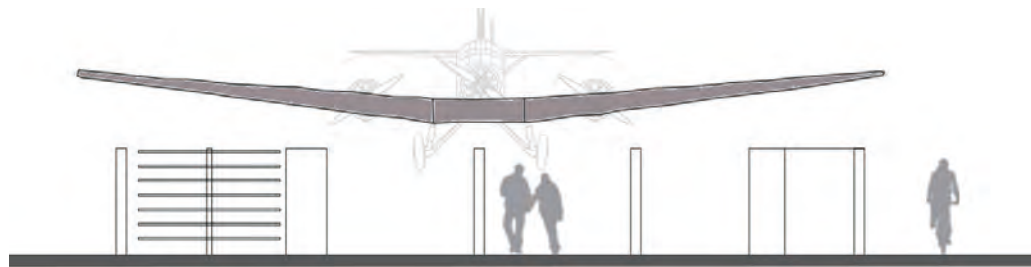
- Ausweitung der Ordnungsprinzipien und Gestaltung auf den Vorplatz / Straßenraum
- ggf. Errichtung einer Überdachung
- In Abstimmung mit den Bezirksamt Neukölln
- Zuständigkeiten / Planungsverantwortlichkeit bei Bezirk Neukölln




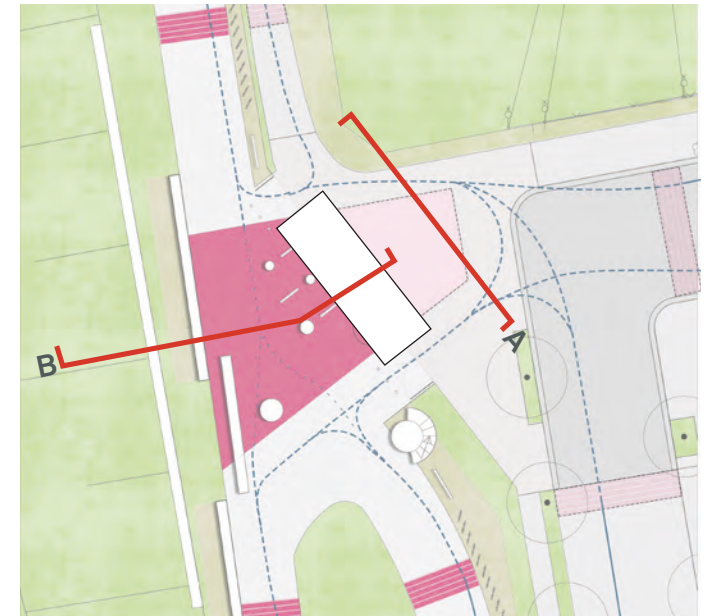
THF - Oderstraße | Haupteingang Herrfurthstraße

Weitere Varianten

- Überdachung Eingang innerhalb der Einzäunung wegen THF-Gesetz nicht möglich
- außerhalb THF_Gelände über Bezirk Neukölln zu realisieren



A



B

THF - Oderstraße | Haupteingang Crashgate Bestandsituation

Konflikte Fußgänger / Radfahrer entschärfen



Aufenthaltsqualität und Barrierefreiheit verbessern



©: Berlin zum Tasten, erstmalig mit „Lupenmodellen“ Technische Universität Berlin, Fach Modell+Design

Erlebnis der Weite erhalten. Identität schaffen



THF - Oderstraße | Haupteingang Crashgate Bestandsituation

Grundlegender Lösungsansatz

- Vergrößerung und Übersicht
- Entzerrung und Differenzierung
- Verlangsamung



THF - Oderstraße | Haupteingang Crashgate

Vergrößerung und Übersicht

- seitliche Tore 2 Stück ca. 4,0 m breit
- zentrale Tore 3 Stück ca. 3,0 m breit
- vorhandenes Drehkreuz versetzen
- barrierefreier Ausgang mit innenliegender Öffnung



THF - Oderstraße | Haupteingang Crashgate


Entzerrung und Differenzierung

Zielsetzung:

- Für den Radverkehr an den Seiten gute Ein- / Ausfahrtmöglichkeiten anbieten.
- Für die Fußgänger den zentralen Bereich bevorzugt ausgestalten und attraktiv machen. Den Fahrradverkehr hier möglichst heraushalten

Variante Verlangsamung Fahrradverkehr:

- Farbe



- Taktile Elemente



© TG Lining bv



THF - Oderstraße | Haupteingang Crashgate


Entzerrung und Differenzierung

Zentraler Bereich bevorzugt für Fußgänger:


- Fläche markieren als Aufenthaltsbereich

Varianten:

- Farbe



- taktil differenzierter Belag



© 2016 Shandong Heya International Trade Co., Ltd.

THF - Oderstraße | Haupteingang Crashgate Phase I

Eingangsbereich (Stand Vorplanung)

- Fahrrad langsam
- Fahrrad schnell
- Entschleunigungszone
- ▬ Entschleunigungselemente

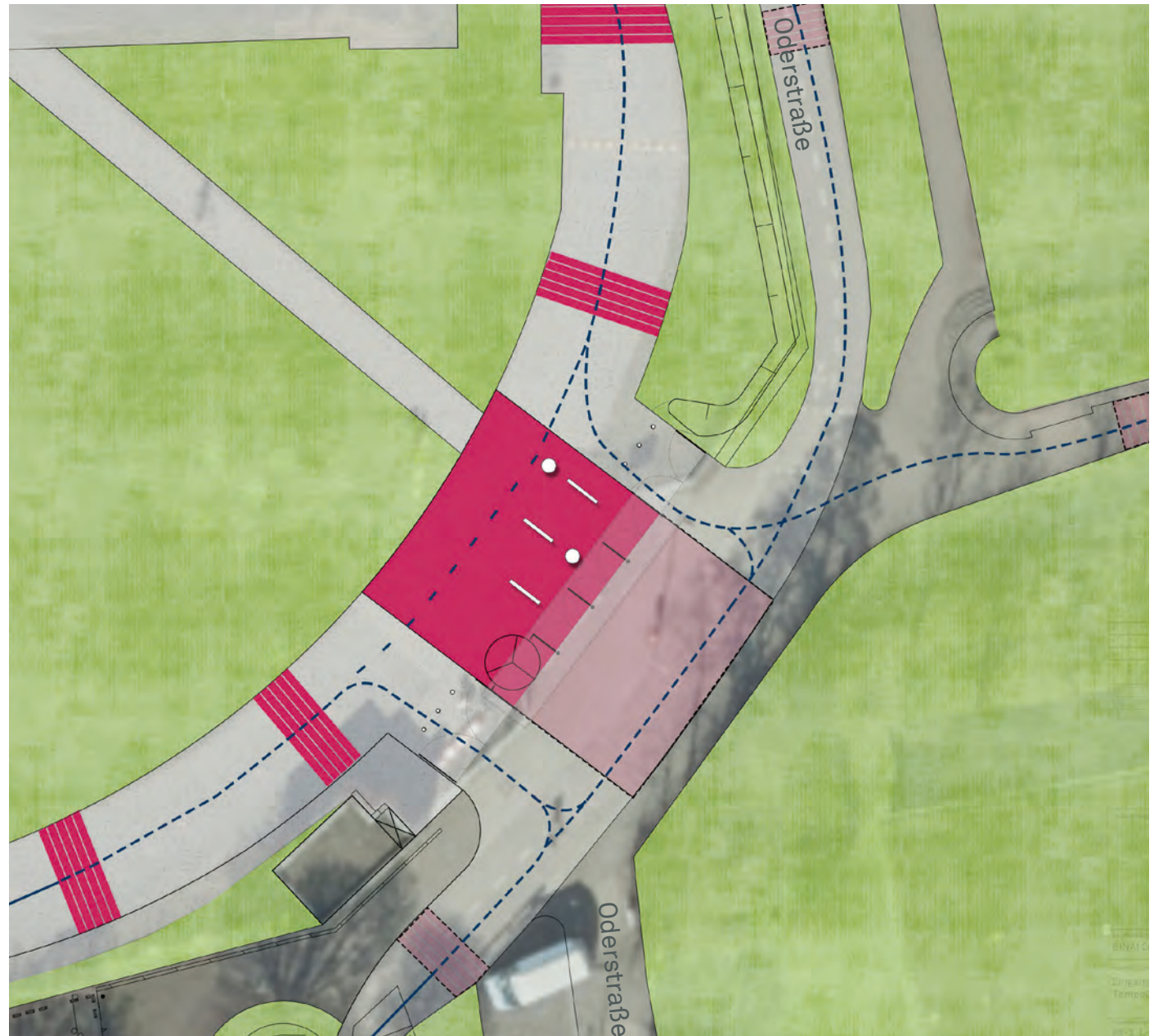


THF - Oderstraße | Haupteingang Crashgate Phase II

Umbau Vorplatz / Straßenraum

- Ausweitung der Ordnungsprinzipien und Gestaltung auf den Vorplatz / Straßenraum
- ggf. Einrichtung einer Überdachung
- In Abstimmung mit dem Bezirksamt Neukölln
- Zuständigkeiten / Planungsverantwortlichkeit bei Bezirk Neukölln
- Besondere Anforderung durch Radschnellweg und barrierefreie Anbindung
- ggf. Schaffung Überdachung

- Fahrrad langsam
- Fahrrad schnell
- Entschleunigungszone
- ▬ Entschleunigungselemente



THF - Oderstraße | Eingang Mitte Bestand

Bestandssituation



A



B




THF - Oderstraße | Eingang Mitte Aktivierung

- Sanierung / Aktivierung Außentreppe bei Gebäude 105
- Vergrößerung / Umbau Eingang Allerstraße
- Aufwertung / Ausstattung Eingang mit zusätzlichen WC - Container, Fahrrad-abstellplätze, etc.
- Maßnahmen zur Anbindung an Allerstraße in Abstimmung mit dem Bezirk Neukölln



THF - Oderstraße | Prüfung Eingang Nord Neuer Zugang

Bestandssituation



THF - Oderstraße | Prüfung Eingang Nord Neuer Zugang

Vorteil:

- Kurzer Zugang für Fußgänger vom / zum Columbiadamm und z.B. zum Bürgerhaus G. 104 (barrierefrei)
- Entlastung Haupteingang Herrfurthstraße

Nachteil:

- Gefährdungspotential durch Heraustreten auf Radschnellweg
- mögliche Abkürzung der Radfahrer über Liegewiese
- ruhiger Bereich an der Liegewiese wird durch Zunahme der Verkehre eher gestört

Genehmigungsfähigkeit nach THF- Gesetz noch zu prüfen

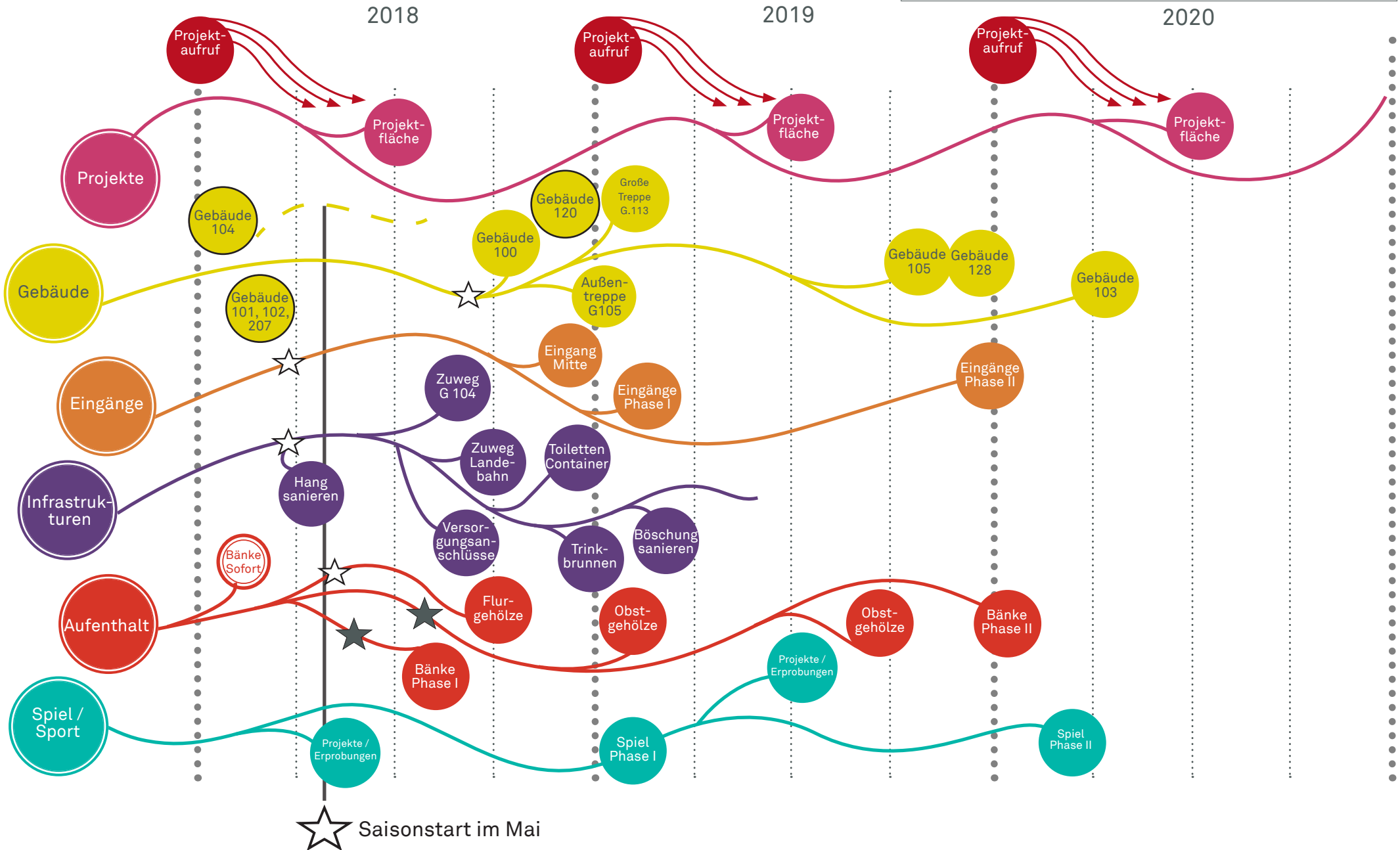


3 Handlungsstränge, Terminplan und Beteiligungsverfahren

THF - Oderstraße | Handlungsstränge und Terminplan

Beteiligungsformat:

- Maßnahmenumsetzung (unter Voraussetzung des Vorliegens von Haushaltsmitteln)
- ☆ Dialogveranstaltung
- ★ Themenwerkstatt



Wie wollen Sie mitwirken? Wie wollen Sie unterstützen?

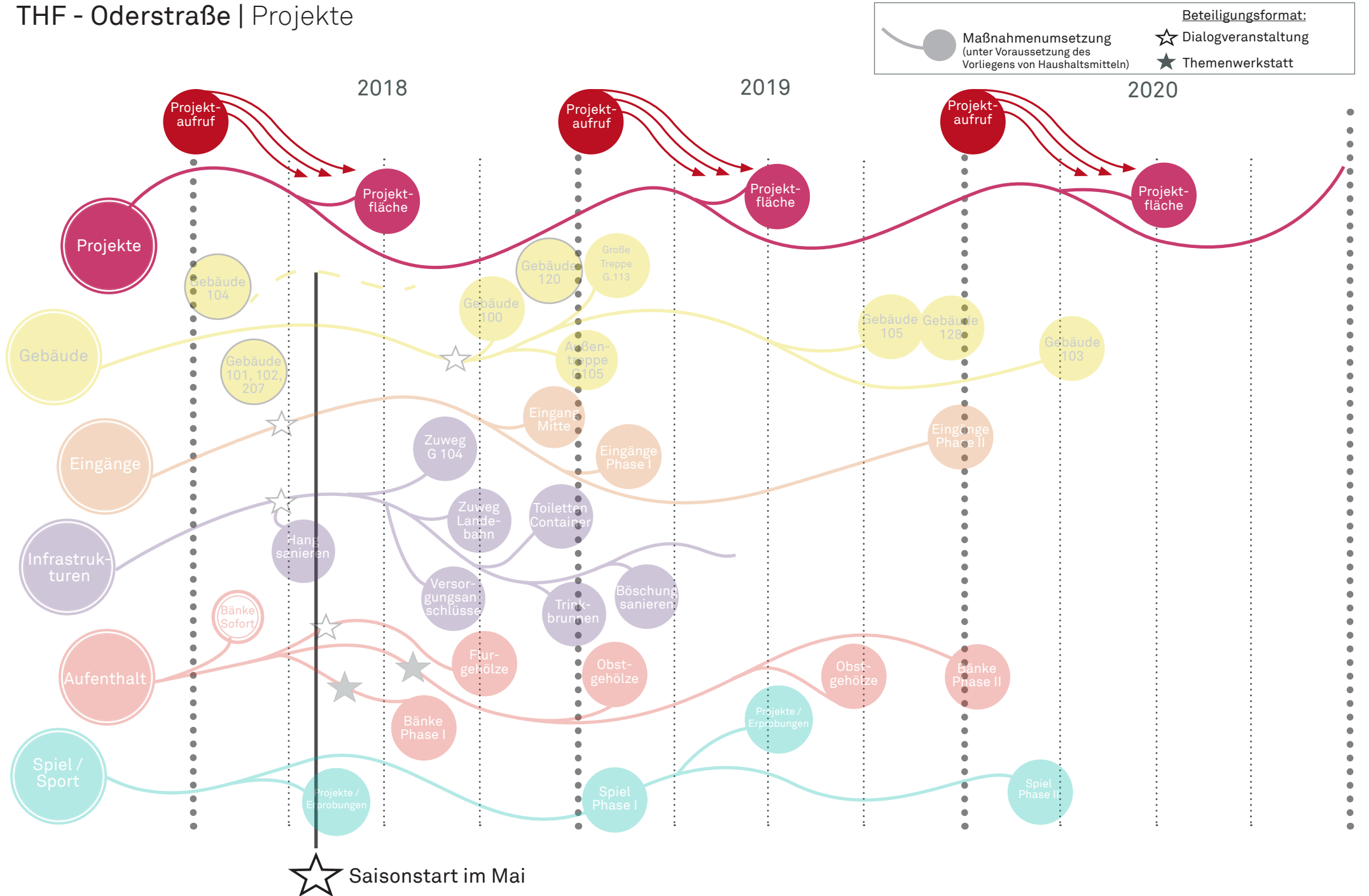
Wie wird eingeladen?

- THF-Webseite
- „Schwarzes“ Brett
- Aushänge im Kiez / Flyer
- Gezieltes Anschreiben von Multiplikator*innen
- Banner an den Haupteingängen
- Ankündigung per E-Mail-Verteiler
- **Haben Sie weitere Hinweise?**

Was?	Informations- und Aktionstag Information und Dialog zu den Handlungssträngen (außer Gebäude)
Warum?	Start Beteiligungssommer; Bekanntmachen des weiteren Prozesses; Informationsaustausch zu Verortungen von Infrastrukturen; Testen des Veranstaltungsortes
Für wen?	Interessierte Anwohner*innen THF - Nutzer*innen
Wo?	Bereich Norden
Wann?	13. Mai 2018



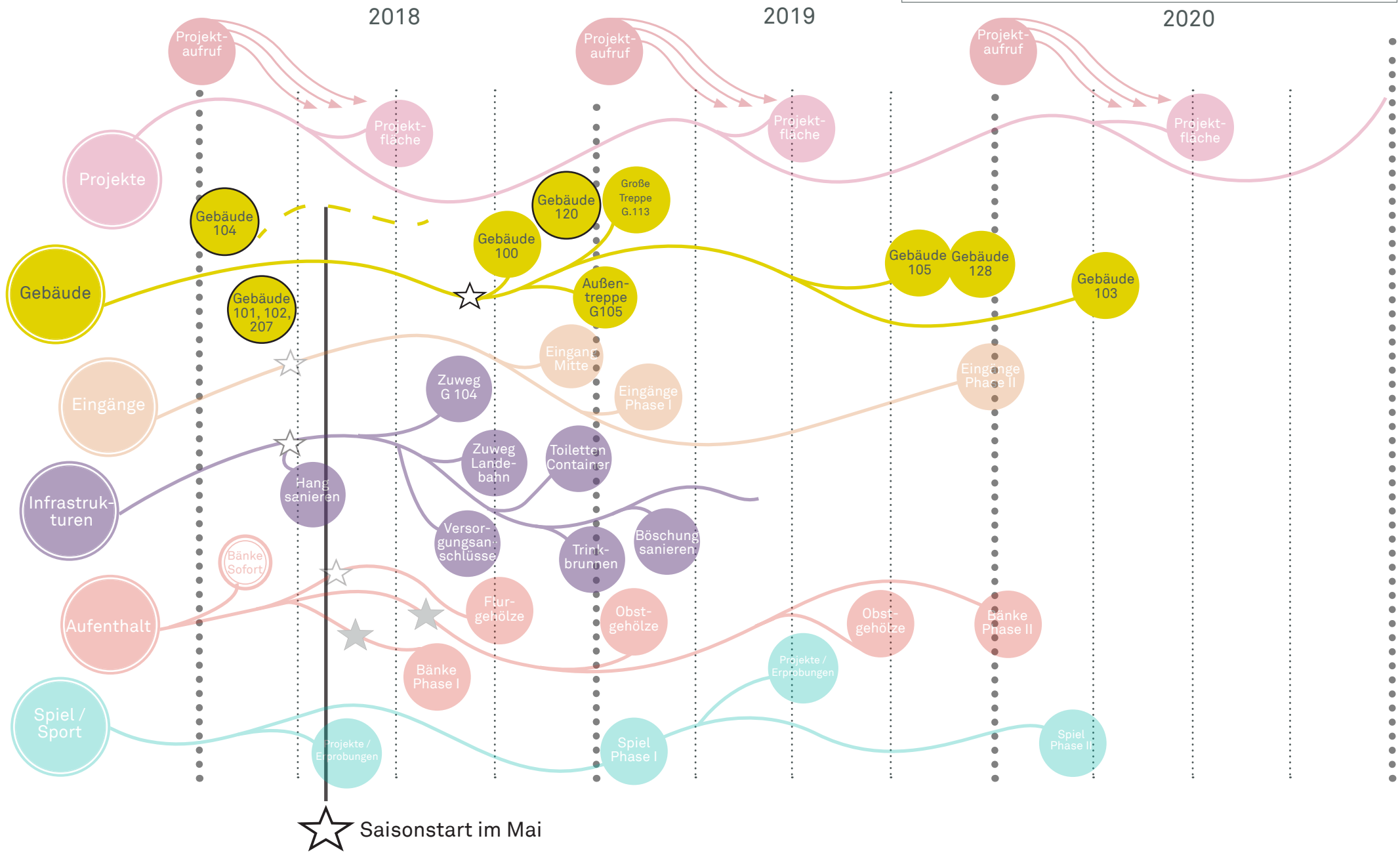
THF - Oderstraße | Projekte



THF - Oderstraße | Gebäude

Beteiligungsformat:

- Maßnahmenumsetzung (unter Voraussetzung des Vorliegens von Haushaltsmitteln)
- ☆ Dialogveranstaltung
- ★ Themenwerkstatt



THF - Oderstraße | Gebäude

Was? Dialogveranstaltung
Abfrage zu Nutzungsideen

Warum? Information und Austausch über Stand der
Möglichkeiten zur Gebäudenutzung

Für wen? Interessierte
evtl. Projektträger*innen für temporäre Nutzungen
THF - Nutzer*innen
Anwohner*innen

Wo? Infopavillon oder Spaziergang zu den Gebäuden

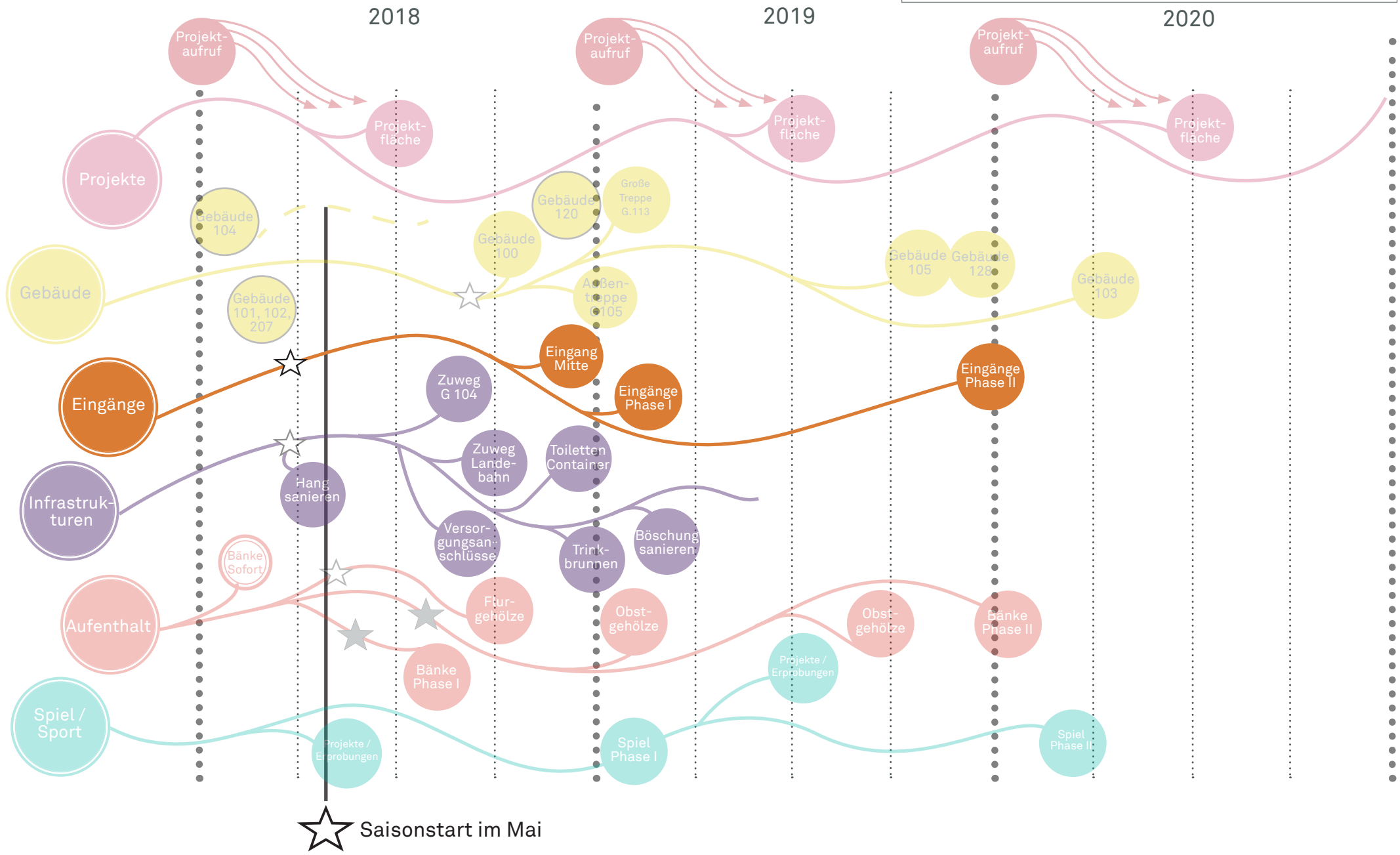
Wann? Herbst 2018



THF - Oderstraße | Eingänge

Beteiligungsformat:

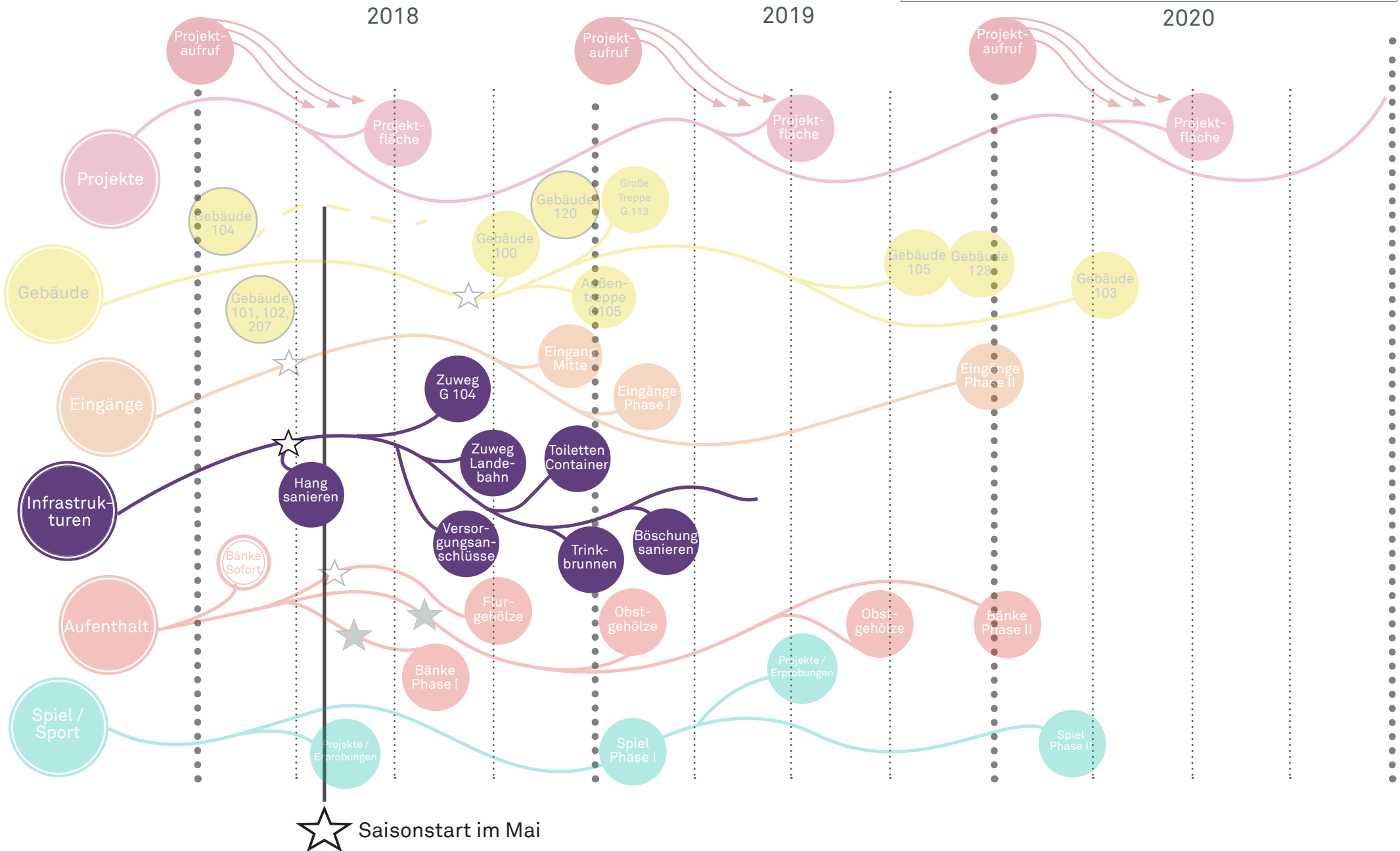
- Maßnahmenumsetzung (unter Voraussetzung des Vorliegens von Haushaltsmitteln)
- ☆ Dialogveranstaltung
- ★ Themenwerkstatt



THF - Oderstraße | Infrastrukturen

Beteiligungsformat:

- Maßnahmenumsetzung (unter Voraussetzung des Vorliegens von Haushaltsmitteln)
- ☆ Dialogveranstaltung
- ★ Themenwerkstatt



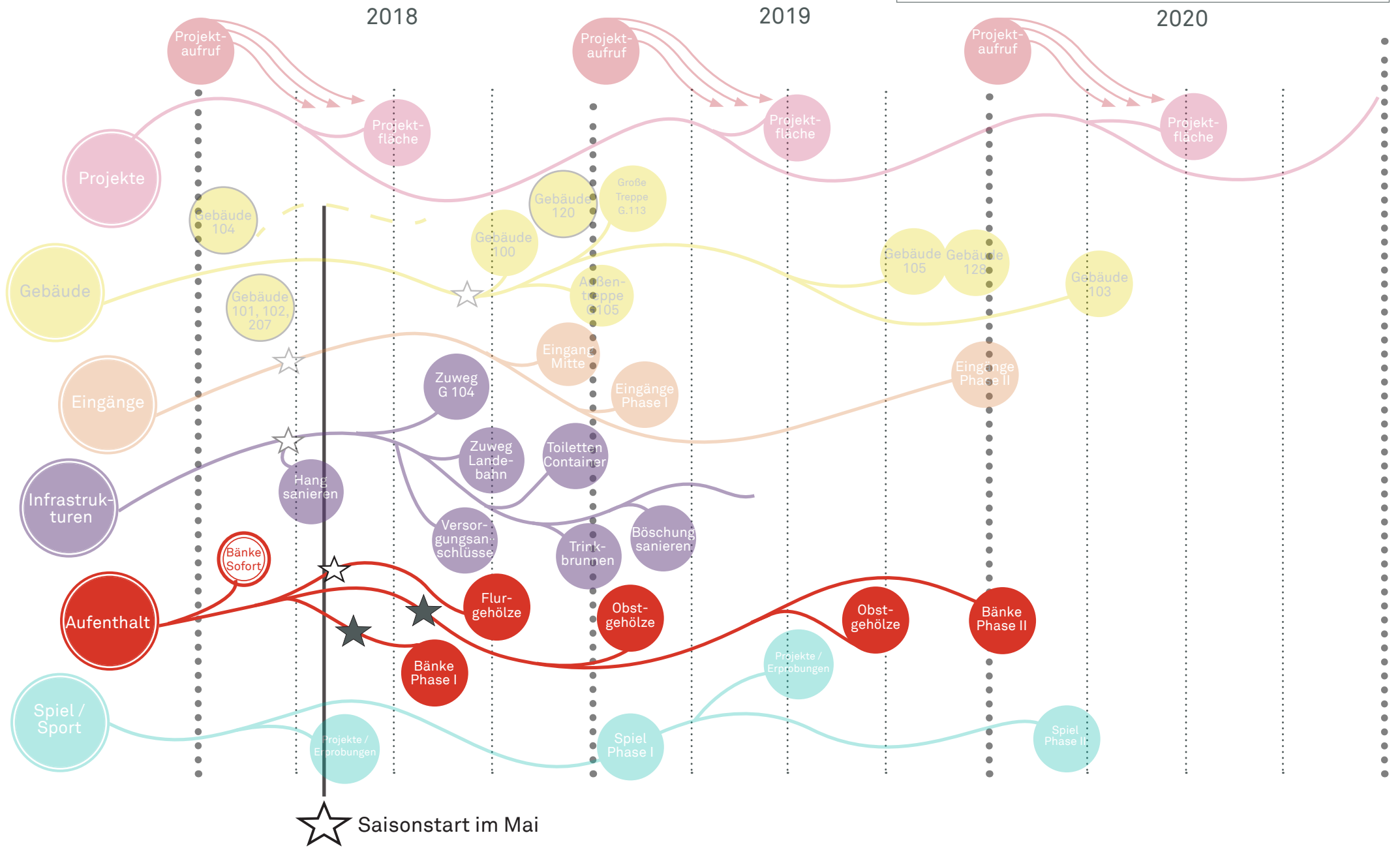


- Was? Information und Dialog zum Planungsentwurf und zur Hangsanierung
- Warum? Information und Austausch zum Stand der Planungen und zur Hangsanierung
- Für wen? THF - Nutzer*innen
Vereine / Institutionen (v.a. für Barrierefreiheit)
Interessierte
Anwohner*innen
- Wo? Eingang Herrfurthstr.
- Wann? 14. April 2018 um 14 - 18:30 Uhr

THF - Oderstraße | Aufenthalt

Beteiligungsformat:

- Maßnahmenumsetzung (unter Voraussetzung des Vorliegens von Haushaltsmitteln)
- ☆ Dialogveranstaltung
- ★ Themenwerkstatt



Was?	Bank-Workshop
Warum?	Entwicklung von Ideen zur Berücksichtigung für die Planung
Für wen?	Interessierte THF - Nutzer*innen Anwohner*innen
Wo?	im/vor dem M.I.N.T. Grünen Klassenzimmer (Workshop 1) Bereich Norden (Workshop 2)
Wann?	28. April, 14-18 Uhr (Workshop 1) 13. Mai 2018 (Workshop 2)

Verortung der Sofortbänke auf dem Feldforum am 12.04.18



Anmeldung erwünscht!

Was?	Simulation der Baumstandorte
Warum?	Simulation zukünftiger Standorte von Flurgehölzen; Aufmerksamkeit erregen
Für wen?	Interessierte THF - Nutzer*innen Anwohner*innen
Wo?	Bereich Norden
Wann?	13. Mai 2018



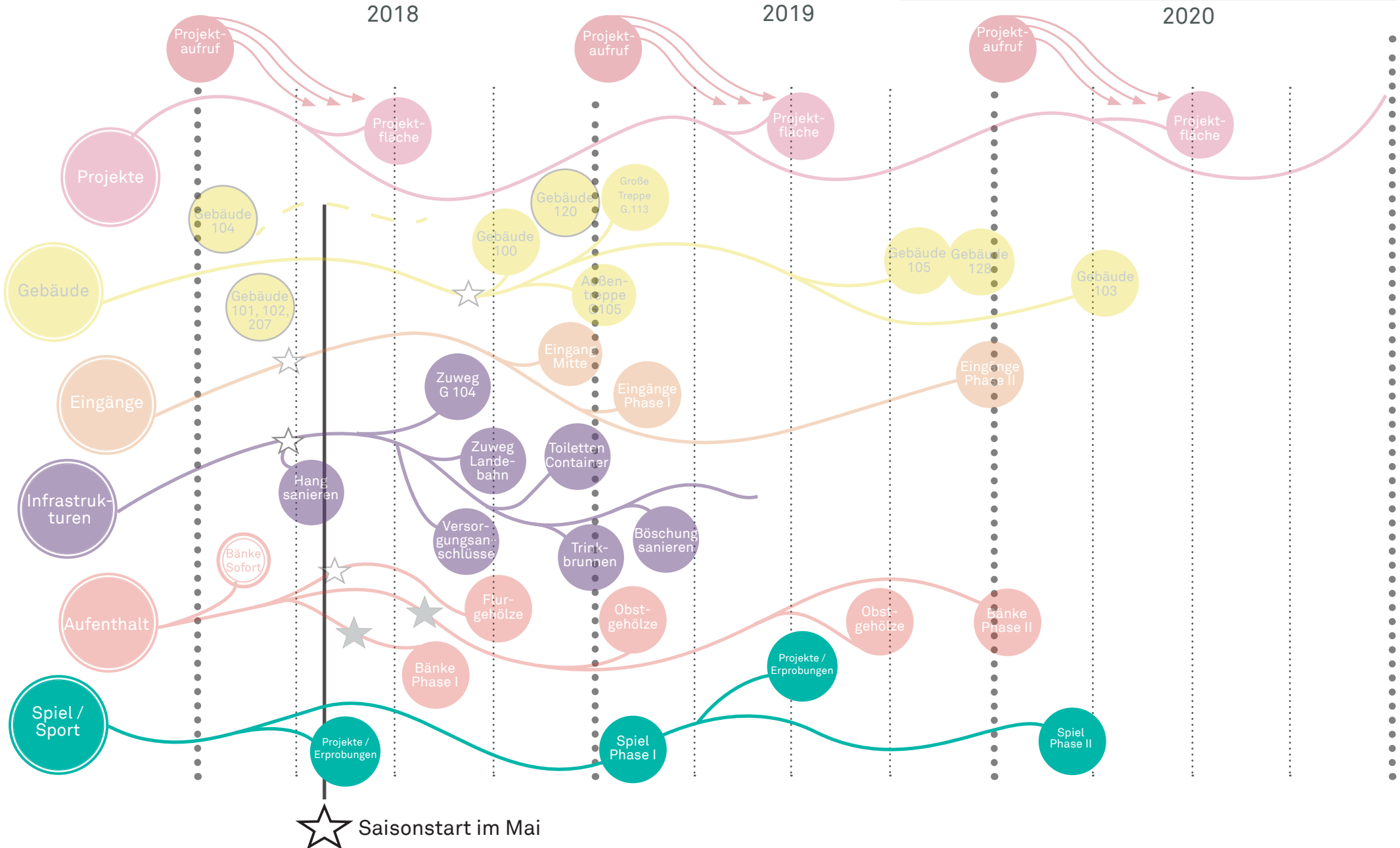


- Was? Themenwerkstatt zu Obstgehölzen
- Warum? Austausch über Standorte und Arten von Obstgehölzen
- Für wen? Interessierte
THF - Nutzer*innen
Anwohner*innen
- Wo? THF, geplante Gehölzstandorte
- Wann? August 2018

THF - Oderstraße | Sport / Spiel



Beteiligungsformat:

- Maßnahmenumsetzung (unter Voraussetzung des Vorliegens von Haushaltsmitteln)
- ☆ Dialogveranstaltung
- ★ Themenwerkstatt






THF - Oderstraße | Maßnahmenübersicht




Projekte

-  Projektfläche Bestand / Neu
-  Freiflächennutzungen als Anlagerungen bzw. Satelliten an Gebäude





Gebäude

-  Gebäude: bestehende Nutzung / zu aktivierende Nutzung
-  Inbetriebnahme Außentreppe an G. 105
-  Anschluss von Trinkwasser/Abwasser und Strom an G. 120







Eingänge

-  Eingangsbereich Umbau (Phase I)
-  Eingangsbereich Umbau (Phase II)
-  Prüfung: neuer Zugang Straße 645




Infrastrukturen

-  Hang- / Böschungssanierung
-  Wegesanierung / Barrierefreier Ausbau
-  Zusätzliche Toiletten Container kontrollier- und verschließbare Versorgungsanschlüsse für Veranstaltungen (Strom und Trinkwasser)
-  Versorgungsanschlüsse für Veranstaltungen (Strom und Trinkwasser)

Aufenthalt

-  Sitzmöglichkeiten an Hang- / Böschung
-  Sitzelemente Grillplatz
-  Grillwiese Erweiterung
-  Bereich Pflanzung Obstgehölze ca. 33 St.
-  Bereich Pflanzung Flurgehölze ca. 35 St.
-  Optionale Flächenpflanzung Obstgehölze

Spiel / Sport (Potentiale)

-  Mögliche Spiel- / Sportflächen (auf bestehendem Belag)
-  Mögliche Spiel- / Sportflächen (Neuanlage)
-  Naturerfahrungsraum als bevorzugte Projektmaßnahme auf Fläche F4



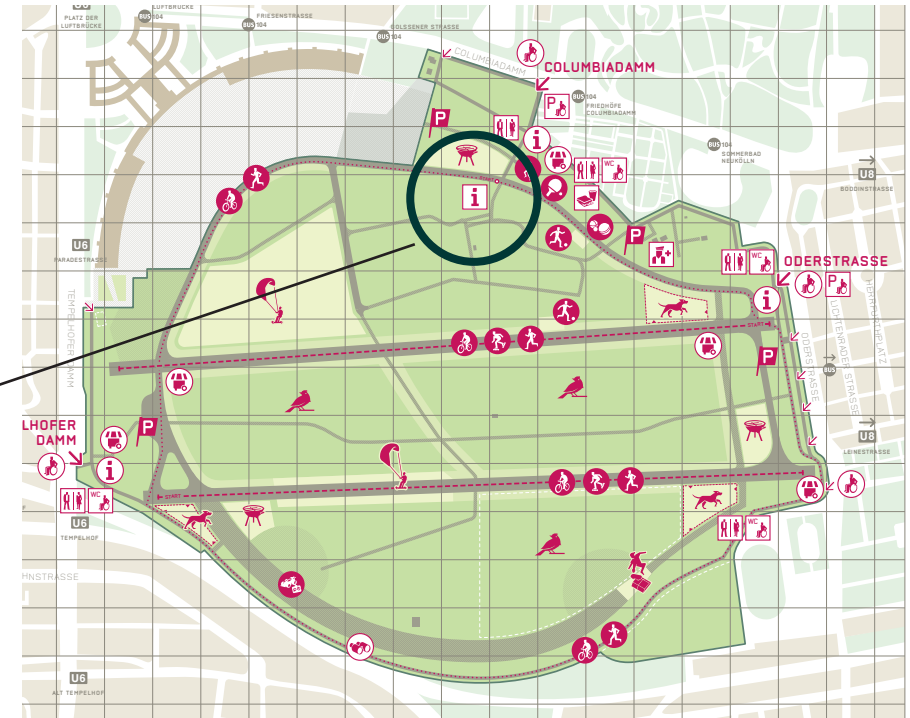
Rückkoppelung zu Inhalten vom 13.04. bis 01.05.2018:

mein Berlin

13.04. - 01.05.2018

Zollgarage

Ausstellung der Plakate



Infopavillon

Ausstellung der Plakate und Sprechstunde
(Uhrzeiten können unter <https://tempelhofer-feld.berlin.de> eingesehen werden)

Wir freuen uns auf Ihren Besuch!

Vielen Dank für Ihre Aufmerksamkeit

180410_FeKo_RP.indd | Berlin, 12. April 2018 | V1.0

Die in der Präsentation vorgestellten Arbeitsergebnisse und Bilder sind möglicherweise geschützt und dürfen nicht ohne Genehmigung von Sinai, LPB und RP verwendet, an Dritte weiter gegeben oder veröffentlicht werden.

Kontakt Team Objektplanung



SINAI GESELLSCHAFT VON LANDSCHAFTSARCHITEKTEN MBH

Lehrter Straße 57

10557 Berlin

Telefon 030 66 77 67 440

Fax 030 66 77 67 450

www.sinai.de

bln-thf@sinai.de

Kontakt Team Partizipation



slapa & die raumplaner gmbh

Kaiser-Friedrich-Straße 90

10585 Berlin

Telefon 030 666 29 71 - 0

Telefax 030 666 29 71 - 1

www.-die-raumplaner.de



Landschaft planen + bauen Berlin GmbH

Am Treptower Park 28-30

12435 Berlin

Telefon: 030 - 610 77 0

Telefax: 030 - 610 77 99

www.lpundb.de

beteiligung-oderstrasse@die-raumplaner.de